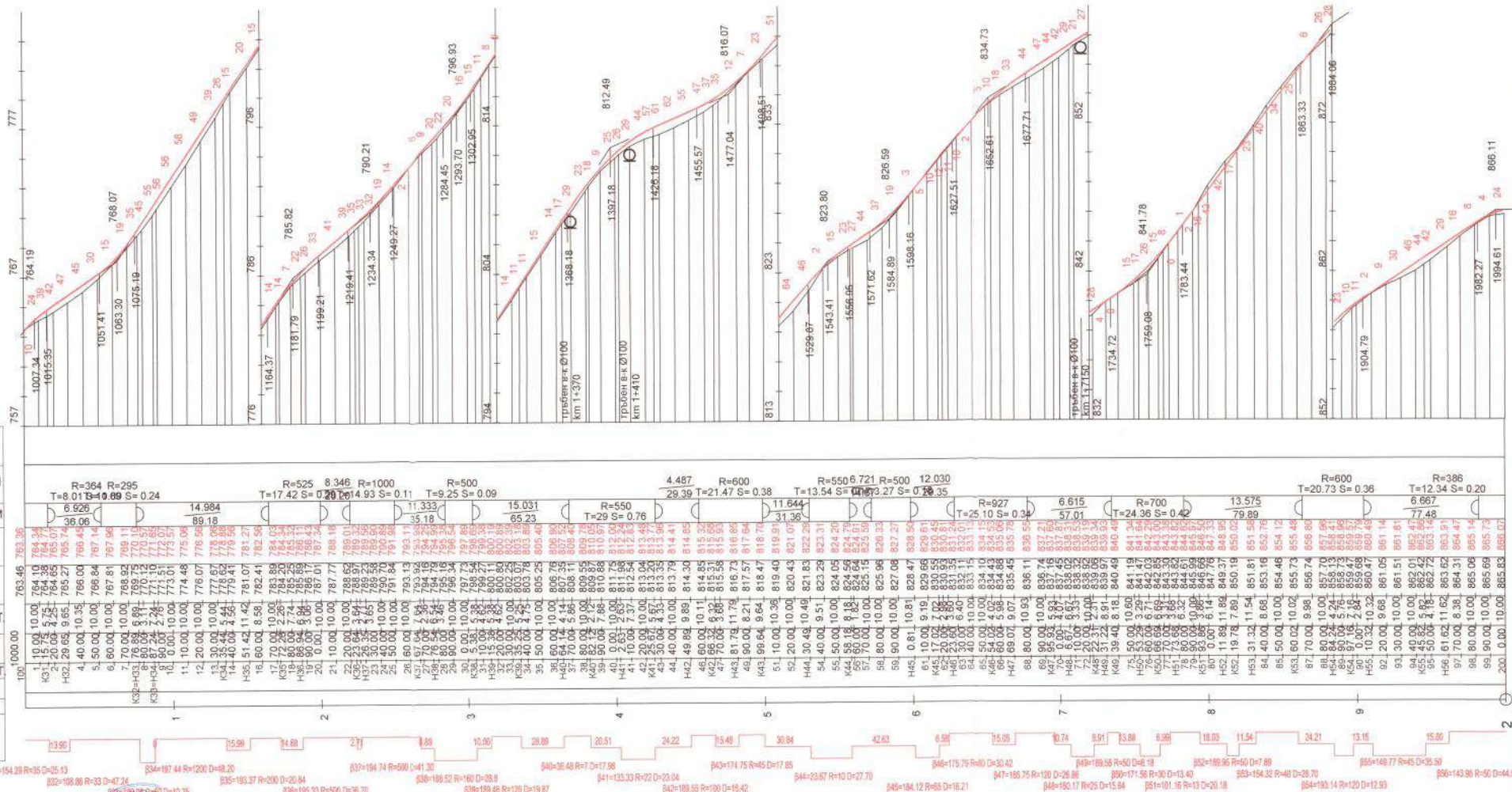


ОКОПИ	ЛЯВ
ДЕСЕН	
НАКЛОНИ(%) И ДЪЛЖИНИ	
НИВЕЛЕТНИ КОТИ	
ТЕРЕННИ КОТИ	
РАЗСТОЯНИЯ МЕЖДУ П.Т.	
ХЕКТОМЕТРАЖ	
ОЗНАЧЕНИЯ НА П.Т.	
СИТУАЦИЯ	
КИЛОМЕТРАЖ	
ЕЛЕМЕНТИ НА ПОЛИГОНА И КРИВИТЕ	



ПРОЕКТАНТ: /ИИК. КРАВЕВ/

РЪКОВОДИТЕЛ ЕКИП: /ИИК. Н.СТОЯНОВ/

УПРАВИТЕЛ: /ИИК. И.БУРДА/



ВЪЗЛОЖИТЕЛ

ИЗПЪЛНИТЕЛ

ОБЩИНА РУДОЗЕМ

"ИЛИЯ БУРДА" ЕООД София

ПРОЕКТИРАНЕ НА ПЪТЦИА И СЪОРУЖЕНИЯ

РАБОТЕН ПРОЕКТ

МАЩАБ

1:2000/200

РЕКОНСТРУКЦИЯ НА ПЪТ SML3218 Л-86, СРЕДНОГОРЦИ - РУДОЗЕМ - БОЕВО

КМ 0+000 - КМ 3+51.38

ПЪТНА

НАДЪЛЪЖЕН ПРОФИЛ КМ 1+000.00 - КМ 2+000.00

07/2018

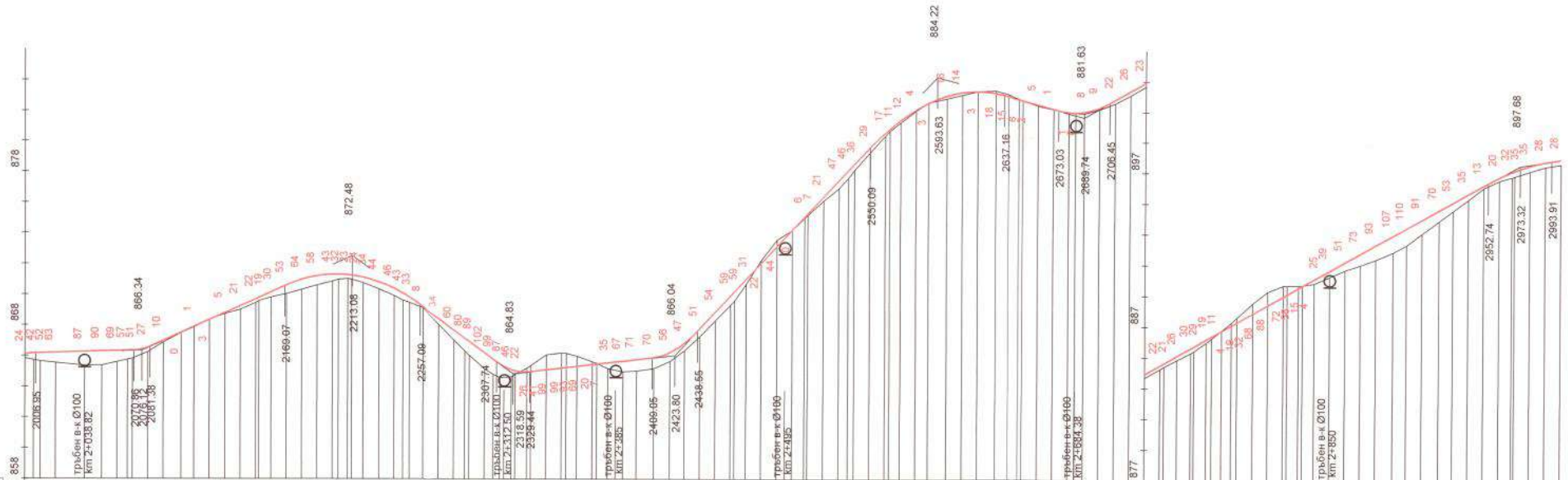
ЧЕРТЕЖ №

02-02-02

HP17 = ПТ17 = 682.821

болт на бетонов блок
вдясно от оста на пътя
при км 2+712

р.км



ОКОПИ	ЛЯВ	ДЕСЕН
НАКЛОНИ(%) И ДЪЛЖИНИ	R=386 T=12.34 S=0.20	R=250 T=5.28 S=0.06
НИВЕЛЕТНИ КОТИ	866.07 866.14 866.16 866.18	866.23 866.27 866.31 866.34
ТЕРЕННИ КОТИ	866.07 866.14 866.16 866.18	866.23 866.27 866.31 866.34
РАЗСТОЯНИЯ МЕЖДУ П.Т.	1.10.00 2.20.00	1.10.00 2.20.00
ХЕКТОМЕТРАЖ	1.10.00 2.20.00	1.10.00 2.20.00
ОЗНАЧЕНИЯ НА П.Т.	1.10.00 2.20.00	1.10.00 2.20.00
СИТУАЦИЯ	1.10.00 2.20.00	1.10.00 2.20.00
КИЛОМЕТРАЖ	1.10.00 2.20.00	1.10.00 2.20.00
ЕЛЕМЕНТИ НА ПОЛИГОНА И КРИВИТЕ	1.10.00 2.20.00	1.10.00 2.20.00



ПРОЕКТ: /ИМК КРАСОВОРГЕВ/

РИКОВОДИТЕЛ ЕКИП: /ИМК КРАСОВОРГЕВ/

УПРАВИТЕЛ: /ИМК КРАСОВОРГЕВ/

ВЪЗЛОЖИТЕЛ: /ИМК КРАСОВОРГЕВ/

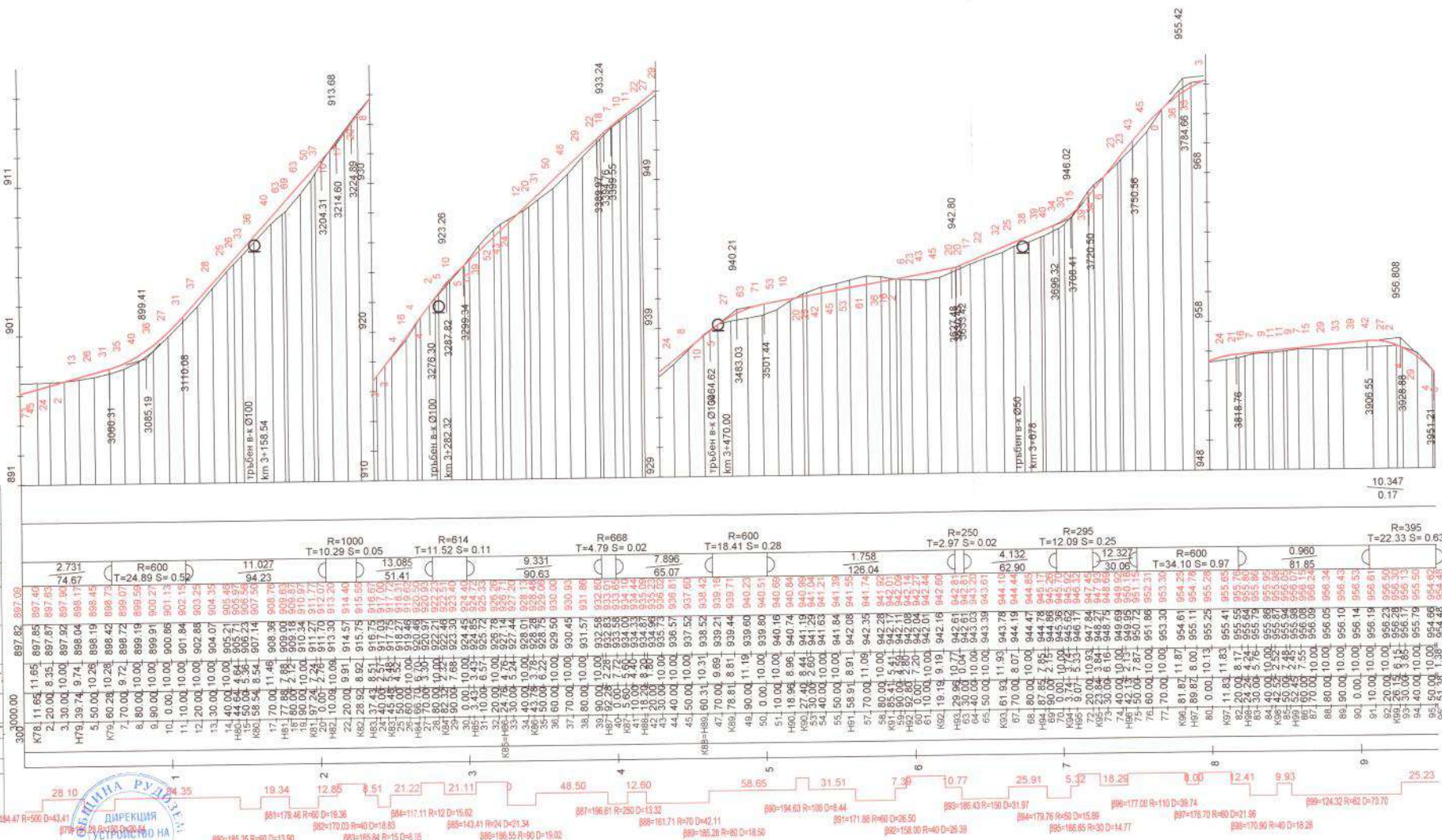
ИЗПЪЛНИТЕЛ: /ИМК КРАСОВОРГЕВ/

РАБОТЕН ПРОЕКТ: /ИМК КРАСОВОРГЕВ/

РЕКОНСТРУКЦИЯ НА ПЪТ SML3218 Л1-86, СРЕДНОГОРЦИ - РУДОЗЕМ/ - БОЕВО
КМ 0+000 - КМ 3+951.38
ПЪТНА

07/2018
ЧЕРТЕЖ №
02-02-03

ОКОПИ	ЛЯВ
ДЕСЕН	
НАКЛОНИ(%) И ДЪЛЖИНИ	2.731 74.67
НИВЕЛЕТНИ КОТИ	11.027 94.23
ТЕРЕННИ КОТИ	11.027 94.23
РАЗСТОЯНИЯ МЕЖДУ П.Т.	11.027 94.23
ХЕКТОМЕТРАЖ	11.027 94.23
ОЗНАЧЕНИЯ НА П.Т.	11.027 94.23
СИТУАЦИЯ	11.027 94.23
КИЛОМЕТРАЖ	11.027 94.23
ЕЛЕМЕНТИ НА ПОЛИГОНА И КРИВИТЕ	11.027 94.23



ПРОЕКТАНТ:	ИНЖ. КРАСЯНОВ
РЪКОВОДИТЕЛ ЕКИП:	ИНЖ. ДОТОНОВ
УПРАВИТЕЛ:	ИНЖ. И. БУРДА

ВЪЗЛОЖИТЕЛ:

ИЗПЪЛНИТЕЛ:

ОБЩИНА РУДОЗЕМ

"ИЛИЯ БУРДА" ЕООД София

ПРОЕКТИРАНЕ НА ПЪТЯ И СЪСЪРЖЕНИЯ

РАБОТЕН ПРОЕКТ

МАЩАБ

1:2000/200

ОБЪЕКТ:

УЧАСТИЕ:

ПОДЪЕМ:

СЪДЪРЖАНИЕ:

РЕКОНСТРУКЦИЯ НА ПЪТ SML3218 Л/Б-6, СРЕДНОГОРЦИ - РУДОЗЕМ - БОЕВО

КМ 0+000 - КМ 3+951.38

ПЪТНА

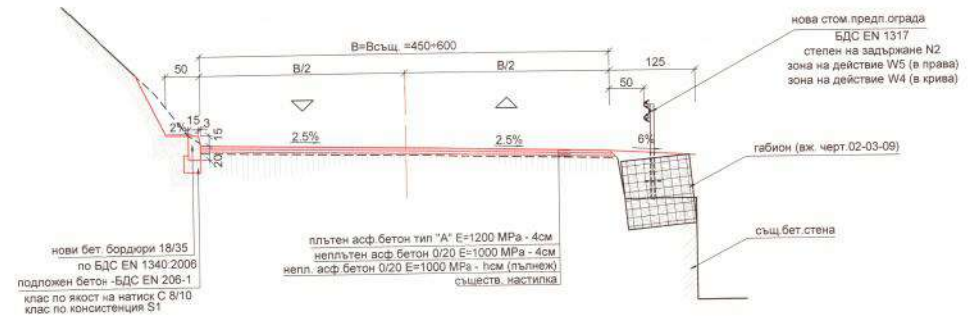
НАДЪЛЖЕН ПРОФИЛ КМ 3+000.00 - КМ 3+951.38

07/2018

ЧЕРТЕЖ №

02-02-04

ТИПОВ НАПРЕЧЕН ПРОФИЛ В кв. ВЪЗРАЖДАНЕ
УЧАСТЪК КМ 0+000 - КМ 0+180 (ПРИ СЪЩ БЕТ.СТЕНА)
М 1:50



ТИПОВ НАПРЕЧЕН ПРОФИЛ В кв. ВЪЗРАЖДАНЕ
УЧАСТЪК КМ 0+180 - КМ 0+300
М 1:50



ДИРЕКЦИЯ УСТРОЙСТВО НА ТЕРИТОРИЯТА	ДИРЕКТОР ИЛИЯ БУРДА	УПРАВЛЯВАЩ ИЛИЯ БУРДА	УПРАВЛЯВАЩ ИЛИЯ БУРДА
--	------------------------	--------------------------	--------------------------

ВЪЗЛОЖИТЕЛ:

ОБЩИНА РУДОЗЕМ

РАБОТЕН
ПРОЕКТ

МАЩАБ
1:50

ОБЪЕКТ:
УЧАСТЪК

НАСТ
ПОДЛОЖКА

РЕКОНСТРУКЦИЯ НА ПЪТ 5МЛ3216 П-88, СРЕДНОГОРЦИ - РУДОЗЕМ - БОЕВО
КМ 0+000 - КМ 3+951.38
ПЪТНА

ТИПОВИ НАПРЕЧНИ ПРОФИЛИ В кв. ВЪЗРАЖДАНЕ

07/2018

ЧЕРТЕЖ №

02-03-01

Technical drawing of a road cross-section. The drawing shows a road surface with a 2.5% slope, a 50cm shoulder, and various material layers. The total width of the road is 450+650 cm. The shoulder width is 50 cm. The road surface is made of concrete (C16/20) and asphalt (E=1200 MPa). The shoulder is made of concrete (C16/20) and asphalt (E=1200 MPa). The road surface is made of concrete (C16/20) and asphalt (E=1200 MPa). The shoulder is made of concrete (C16/20) and asphalt (E=1200 MPa).

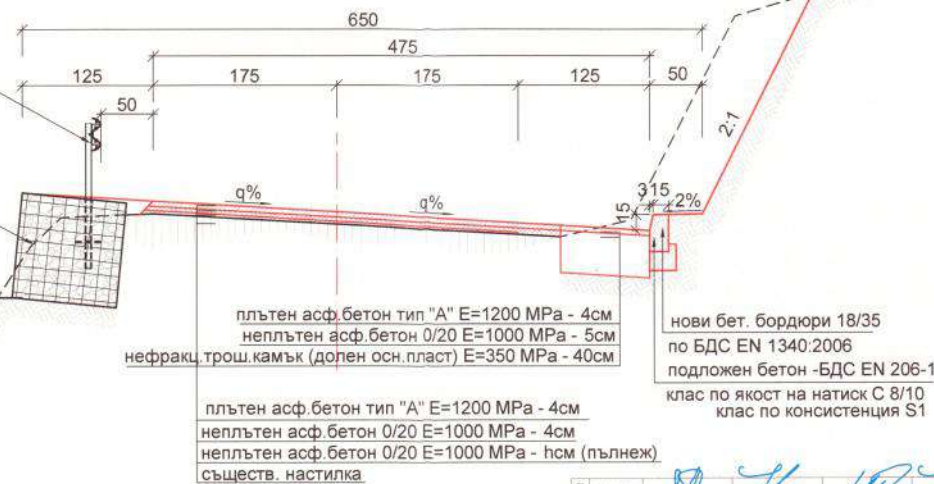
Labels and dimensions:

- В=Всъщ. =450+650
- В/2
- 50
- същ.бет.стена
- 2.5%
- боя
- 2.5%
- 315
- 15
- 2%
- 15
- бетон C16/20 15 см
- несорт.трош.камък 15 см
- нови бет. бордюри 18/35 по БДС EN 1340:2006
- подложен бетон -БДС EN 206-1 клас по якост на натиск C 8/10 клас по консистенция S1
- плътен асф.бетон тип "А" E=1200 MPa - 4см
- неплътен асф.бетон 0/20 E=1000 MPa - 4см
- непл. асф.бетон 0/20 E=1000 MPa - нсм (пълнеж)
- съществ. асф.бет.настилка

нова стом.предп.ограда
БДС EN 1317
степен на задържане N2
зона на действие W5 (в права)
зона на действие W4 (в крива)



габион (вж. черт.02-03-09)



нови бет. бордюри 18/35
по БДС EN 1340:2006
подложен бетон -БДС EN 206-1
клас по якост на натиск C 8/10
клас по консистенция S1

плътен асф. бетон тип "А" E=1200 МПа - 4см
неплътен асф. бетон 0/20 E=1000 МПа - 4см
неплътен асф. бетон 0/20 E=1000 МПа - 1см (пълнеж)
съществ. настилка

	КАДАРА НА ИНИКЕРИТЕ В ИНВЕСТИЦИОННОТО ПРОЕКТИРАНЕ	
	ПЪЛНА ПРОЕКТАНСКА ПРАВОСОПОСНОСТ	
Содержание	Регистрационен № 13080	
ТОЧ	инж. КРАСИМИР КРАСИМИРОВ ГЕОРГИЕВ	
Частична проектантска правопоспост		
Частична проектантска правопоспост по ППД	ПРОЕКТАНТ: вник. / ИНЖ. КР. ГЕОРГИЕВ /	
	РЪКОВОДИТЕЛ НА / ИНЖ. Н. СТОЯНОВ /	ЗАТВЪРЖАВАЩА ПОДПИС УПРАВИТЕЛ

ВЪЗЛОЖИТЕЛ:

ОБЩИНА РУДОЗЕМ

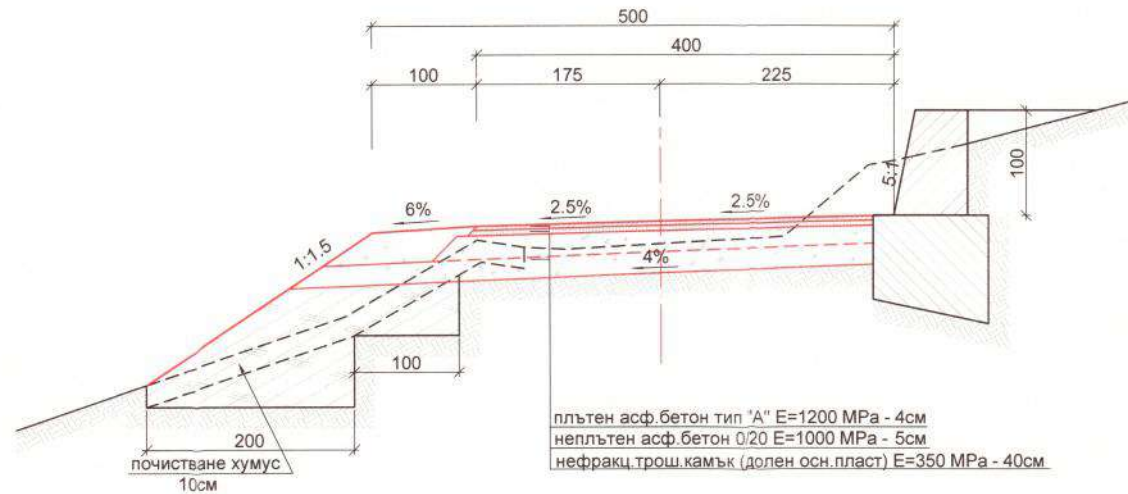
РАБОТЕН
ПРОЕКТ

подпис								
ИМЕ	ИВАНОВ ДИМИТРИ	ИВАНОВ К. ПЕТРОВИЧ	ИВАНОВ К. ПЕТРОВИЧ	ИВАНОВ К. ПЕТРОВИЧ	ИВАНОВ К. ПЕТРОВИЧ			
ФАМИЛИЯ	ИВАНОВ	ИВАНОВ	ИВАНОВ	ИВАНОВ	ИВАНОВ			
ОБЪЕКТ	ОБЪЕКТ	ПЪТНА	ОБД	ПЕЛЮСКИ	ЛВА			
обект:	РЕКОНСТРУКЦИЯ НА ПЪТ SML3218 /И-86, СРЕДНОГОРЦИ - РУДОЗЕМ/ - БОВОЕ							07/2018
участък:	KM 0+000 - KM 3+951.38							
част:	ПЪТНА							ЧЕРТЕЖ №
подобект:	-							
съдържание:	ТИПОВИ НАПРЕЧНИ ПРОФИЛИ В КВ. ВЪЗРАЖДАНЕ							02-03-02

ЧЕРТЕЖ №
02-03-02

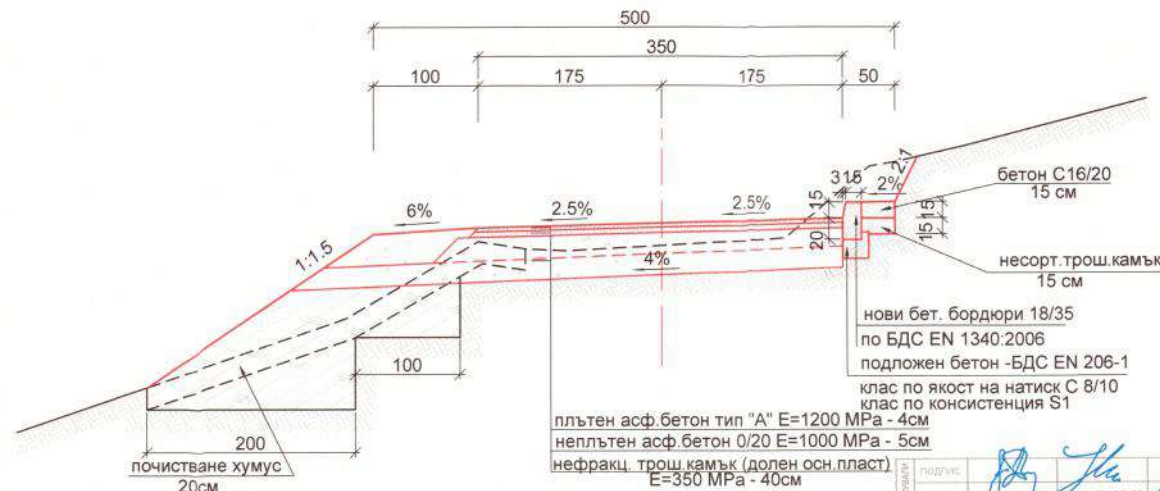
ТИПОВ НАПРЕЧЕН ПРОФИЛ В кв. ВЪЗРАЖДАНЕ
УЧАСТЪК КМ 0+543 - КМ 0+587

М 1:50



ТИПОВ НАПРЕЧЕН ПРОФИЛ В кв. ВЪЗРАЖДАНЕ
УЧАСТЪК КМ 0+587 - КМ 0+660

М 1:50



КАМАРА НА ИНЖЕНЕРИТЕ В ИНВЕСТИЦИОННОТО ПРОЕКТИРАНЕ	ПЪЛНА ПРОЕКТАНТСКА ПРАВОСПОСОБНОСТ
	Регистрационен № 13080
	ИНЖ. КРАСИМИР КРАСИМИРОВ ГЕОРГИЕВ
	ИНЖ. И. БУРДА
ПРОЕКТАНТ:	ИНЖ. КРАСИМИР КРАСИМИРОВ ГЕОРГИЕВ
РЪКОВОДИТЕЛ НА ПРОЕКТА:	ИНЖ. И. БУРДА
УПРАВИТЕЛ:	ИНЖ. И. БУРДА

ВЪЗЛОЖИТЕЛ:

ОБЩИНА РУДОЗЕМ

ИЗПЪЛНИТЕЛ:

"ИЛИЯ БУРДА" ЕООД София
ПРОЕКТИРАНЕ НА ПЪТИЩА И СЪОРЪЖЕНИЯ

РАБОТЕН
ПРОЕКТ

МАЩАБ
1:50

обект:
участък:

част:
подобект:

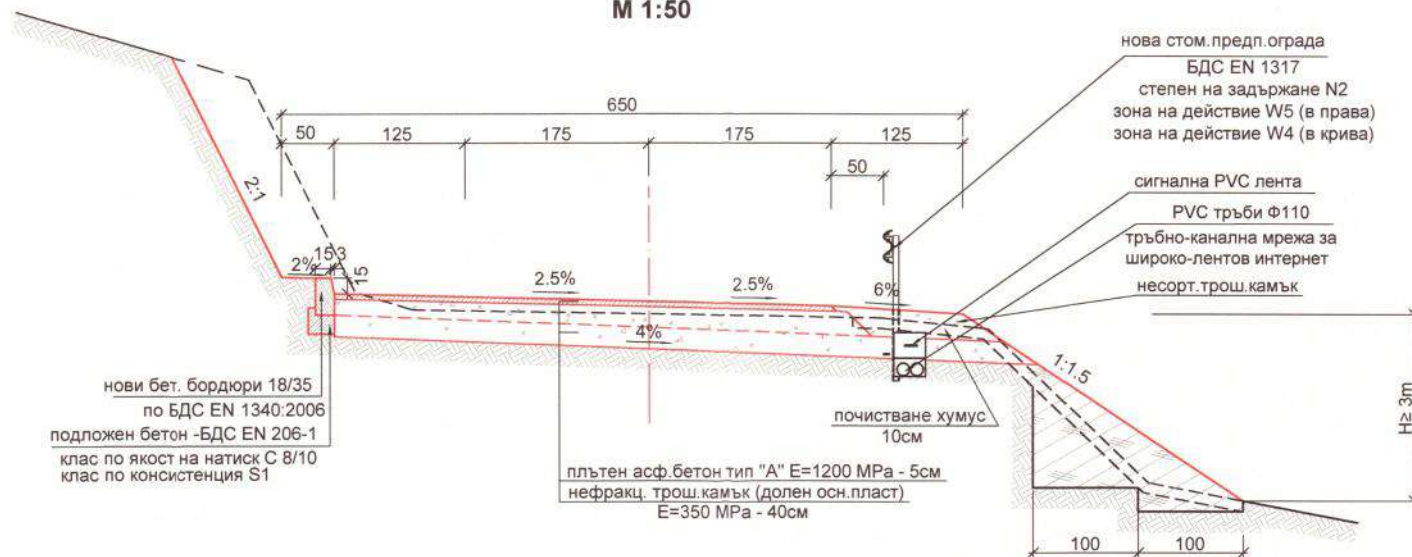
РЕКОНСТРУКЦИЯ НА ПЪТ SML3218 ЛН-86, СРЕДНОГОРЦИ - РУДОЗЕМ/ - БОЕВО
КМ 0+000 - КМ 3+951.38
ПЪТНА

ТИПОВИ НАПРЕЧНИ ПРОФИЛИ

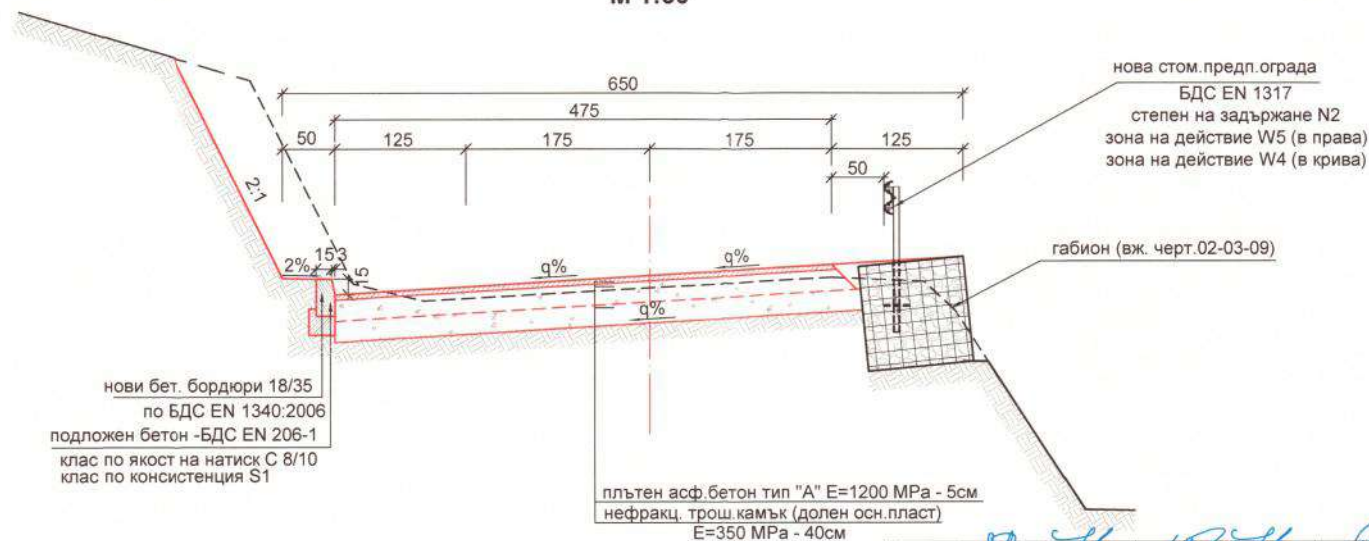
07/2018
ЧЕРТЕЖ №

02-03-03

M 1:50



M 1:50



ПРОЕКТАНТ: ПОДПИС: *[Signature]* / ИНЖ. КР. ГЕОРГИЕВ / СЪСТОЯЩА:
РЪКОВОДИТЕЛ ЕКИПА: *[Signature]* / ИНЖ. В. СТОЯНОВ / УПРА

ИЗПЪЛНИТЕЛ:

"ИЛИЯ БУРДА" ЕООД София
ПРОЕКТИРАНЕ НА ПЪТИЩА И СЪОРЪЖЕНИЯ

МАЩАБ
1:50

[illegible]

02-03-04

УЧАСТЪЦИ: КМ 0+660.14 - КМ 0+674.73; КМ 0+968.90 - КМ 0+984.85; КМ 1+364.14 - КМ 1+382.12;
УЧАСТЪЦИ: КМ 1+530.49 - КМ 1+558.18; КМ 1+773.68 - КМ 1+793.86; КМ 2+372.93 - КМ 2+398.76;
УЧАСТЪЦИ: КМ 2+479.71 - КМ 2+507.96; КМ 2+562.96 - КМ 2+588.19; КМ 3+266.70 - КМ 3+282.32;

Technical drawing of a road cross-section showing a 2% slope and various layers including concrete and asphalt. The drawing includes dimensions and material specifications.

Dimensions (mm):

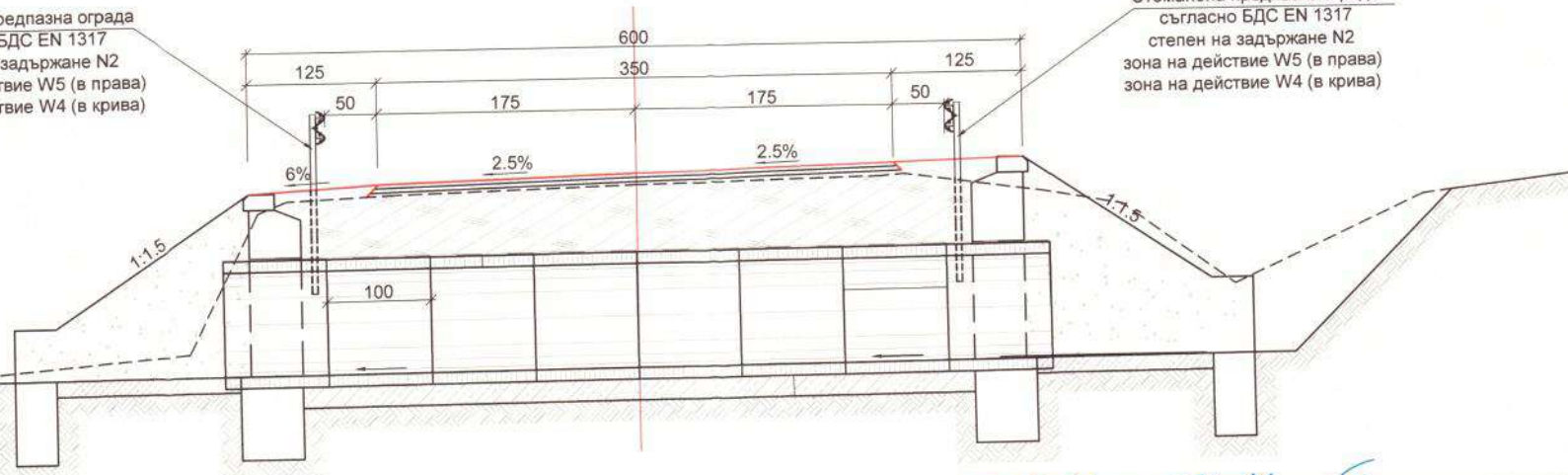
- Top horizontal distance: 650
- Horizontal distance from left edge to centerline: 475
- Horizontal distance from centerline to right edge: 175
- Horizontal distance from left edge to first vertical line: 50
- Horizontal distance between first and second vertical lines: 125
- Horizontal distance between second and third vertical lines: 175
- Horizontal distance between third and fourth vertical lines: 175
- Horizontal distance from fourth vertical line to right edge: 125

Material specifications:

- нови бет. бордюри 18/35 по БДС EN 1340:2006
- подложен бетон -БДС EN 206-1 клас по якост на натиск С 8/10 клас по консистенция S1
- плътен асф. бетон тип "А" $E=1200 \text{ MPa}$ - 5см
- нефракц. трош.камък (долен осн.пласт) $E=350 \text{ MPa}$ - 40см

Стоманена предпазна ограда
съгласно БДС EN 1317
степен на задържане N2
зона на действие W5 (в права)
зона на действие W4 (в крива)

Стоманена предпазна ограда
съгласно БДС EN 1317
степен на задържане N2
зона на действие W5 (в права)
зона на действие W4 (в крива)



	САМОЯ НА ПЕРВЕНСТВО В ИНВЕСТИЦИОННОТО ПРОЕКТИРАНЕ ПЪРВА ПРОЕКТИРНА ПРАВОПОСЛЕДНОСТ	
	Регистрационен № 13080 ИЗХОД: КРАСИЛИКЪР КРАСИЛИКЪР В ГЕОРГИЕВ	
Единица: ТЕСТ	Частична на проект за одобрение на ППТ	
ПРОЕКТАНТ: <u>Дочер</u> /ИИЖ КРАСИЛИКЪР/		

ВЪЗЛОЖИТЕЛ:

ИЗПЪЛНИТЕЛ:

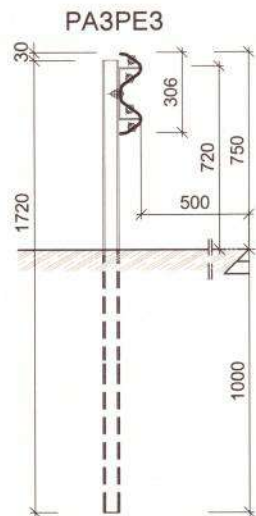
ОБЩИНА РУДОЗЕМ

"ИЛИЯ БУРДА" ЕООД София
ПРОЕКТИРАНЕ НА ПЪТИЩА И СЪОРЪЖЕНИЯ

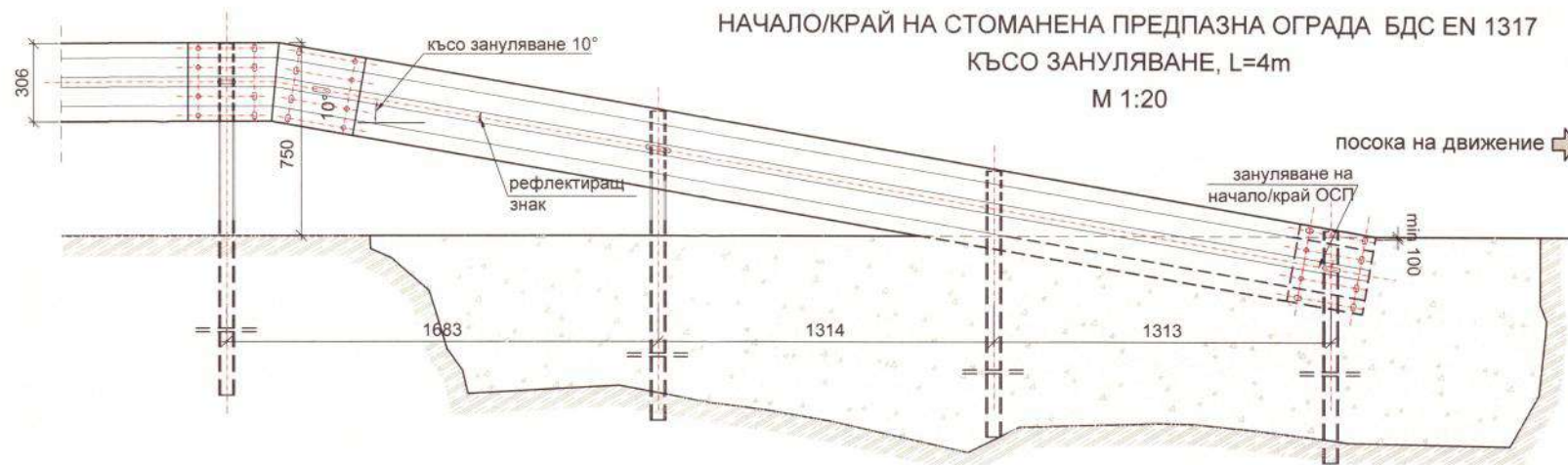
РАБОТЕН
ПРОЕКТ
МАЩАБ
1:50

[illegible]

07/2018
ЧЕРТЕЖ №
02-03-05

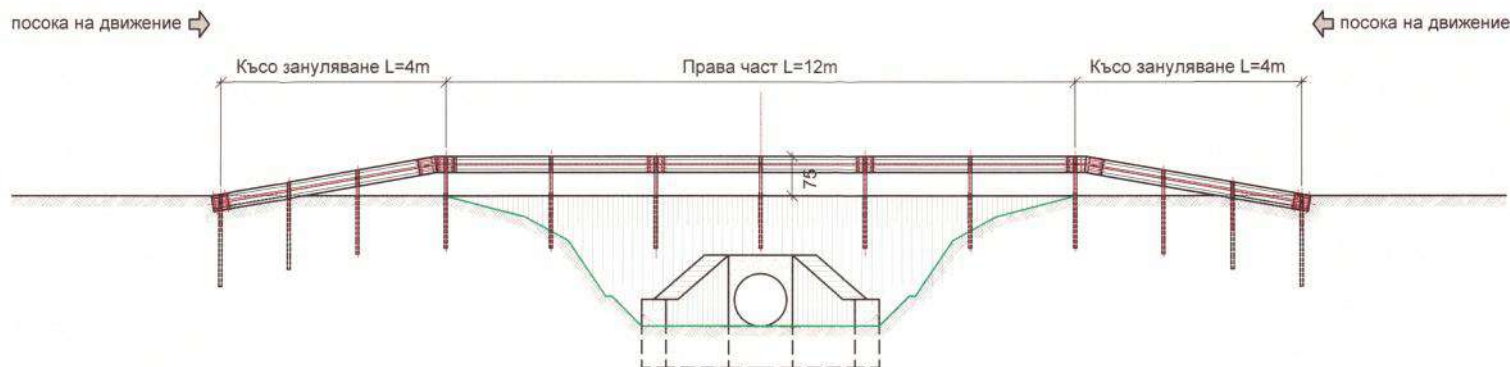


забележка:
Всички размери са в мм



ПОГЛЕД ОТГОРЕ НА СПО С КЪСО ЗАНУЛЯВАНЕ

ТИПОВ НАПРЕЧЕН ПРОФИЛ ЗА СПО БДС EN 1317 ПРИ СЪОРЪЖЕНИЕ - ИЗГЛЕД
M 1:100



КАМПАНА НА ИНЖЕНЕРИТЕ В ИНВЕСТИЦИОННОТО ПРОЕКТИРАНЕ
ПЪЛНА ПРОЕКТИСКА ПРИГОДНОСТ

Регистрационен № 136 303

ИНЖ. КРАСИМИР КРАСИМИРОВ ГЕОРГИЕВ

ПРОЕКТАНТ: *[Signature]*
ИНЖ. КРАСИМИР ГЕОРГИЕВ

РЪКОВОДИТЕЛ НА ПРОЕКТА: *[Signature]*
ИНЖ. КРАСИМИР ГЕОРГИЕВ

УПРАВИТЕЛ: *[Signature]*
ИНЖ. И. БУРДА

ВЪЗЛОЖИТЕЛ: **ОБЩИНА РУДОЗЕМ**

ИЗПЪЛНИТЕЛ: **"ИЛИЯ БУРДА" ЕООД София**
ПРОЕКТИРАНЕ НА ПЪТИЩА И СЪОРЪЖЕНИЯ

РАБОТЕН ПРОЕКТ

МАЩАБ: 1:20, 100

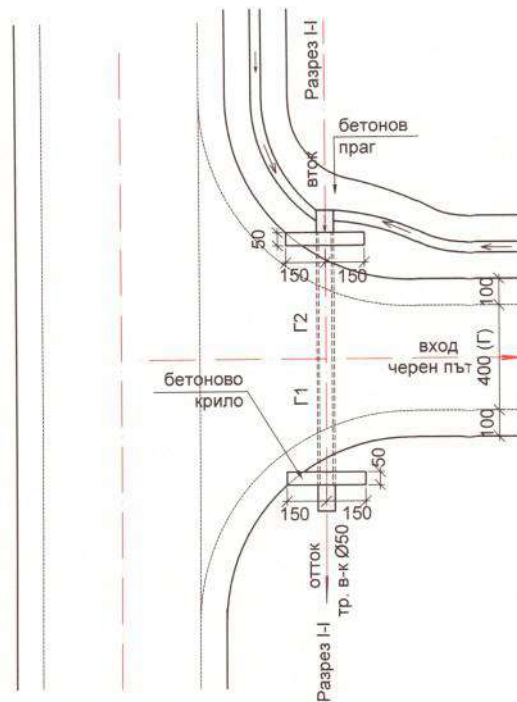
ПРОЕКТ	ИМЕ	ИНЖ. ИЛИЯ БУРДА	ИНЖ. КРАСИМИР ГЕОРГИЕВ	ИНЖ. П. МИНЕВ
ЧАСТ	ПРОЕКТ	ПЪТНА	ОБД	ПЪТНА
ОБД	ПЪТНА	ОБД	ПЪТНА	ПЪТНА

РЕКОНСТРУКЦИЯ НА ПЪТ SML3218 Л/86, СРЕДНОГОРЦИ - РУДОЗЕМ/ - БОЕВО
КМ 0+000 - КМ 3+951.38
ПЪТНА

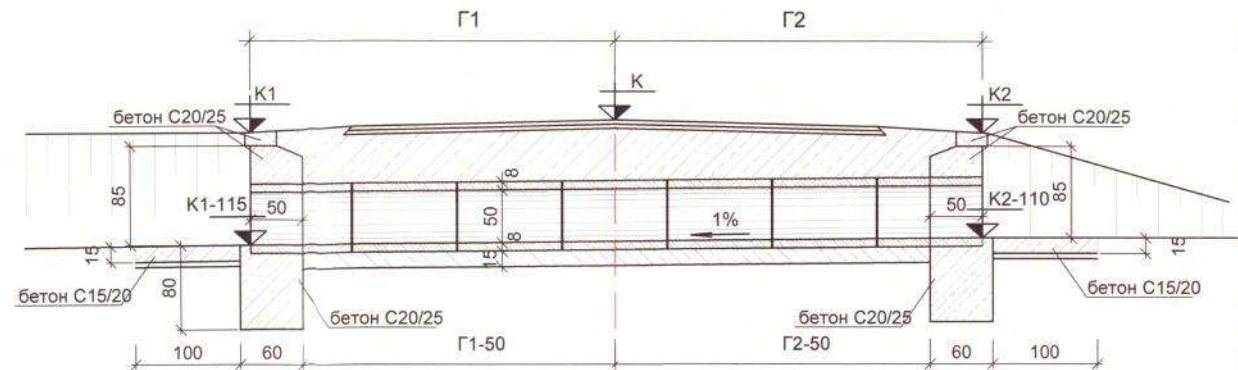
ДЕТАИЛИ ЗА СПО БДС EN1317 - КЪСО ЗАНУЛЯВАНЕ И ИЗГЛЕД ПРИ СЪОРЪЖЕНИЕ

07/2018
ЧЕРТЕЖ №
02-03-06

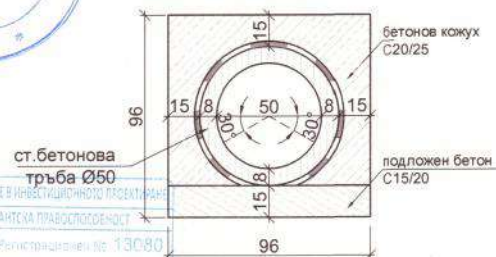
СИТУАЦИЯ М 1:200



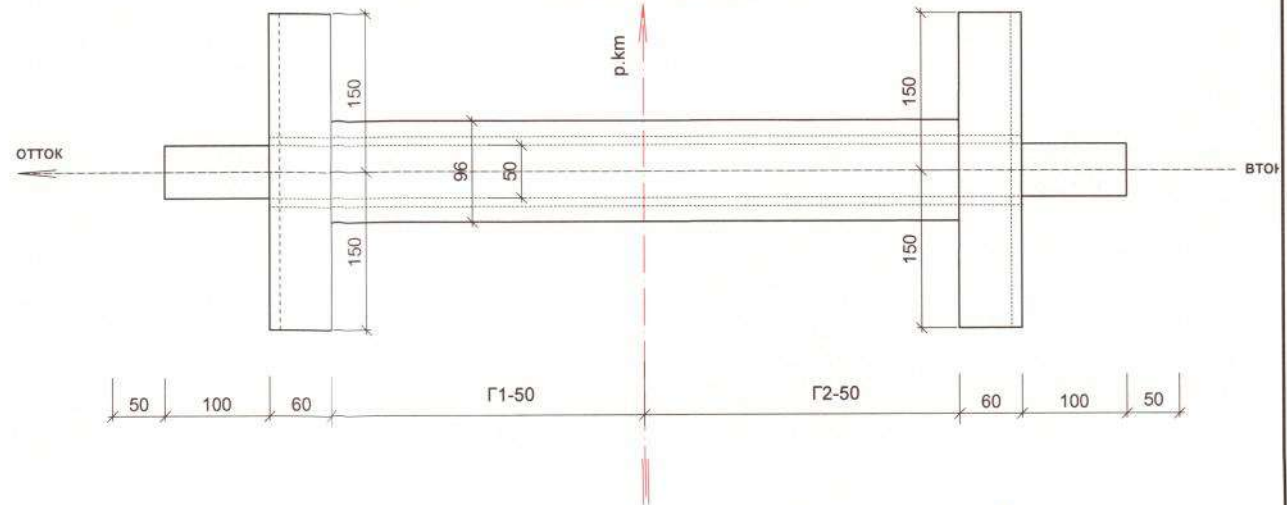
НАДЛЪЖЕН РАЗРЕЗ I-I М 1:50



НАПРЕЧЕН РАЗРЕЗ М 1:25



ОСНОВИ М 1:50



ОБЩИНА РУДОЗЕМ
ДИРЕКЦИЯ
УСТРОЙСТВО НА
ТЕРИТОРИЯТА

РЕКОНСТРУКЦИЯ НА ПЪТ SML3218 ЛК-86, СРЕДНОГОРЦИ - РУДОЗЕМ - БОЕВО
КМ 0+000 - КМ 3+951.38
ПЪТНА

ПРОЕКТАНТ:
ИНЖ. И. БУРДА

РЕГИСТРАЦИОНЕН № 13080

ИНЖ. КРАСИМИР
КРАСИМИРОВ ГЕОРГИЕВ

ПРОЕКТАНТ:
ИНЖ. И. БУРДА

РЕГИСТРАЦИОНЕН № 13080

ИНЖ. КРАСИМИР
КРАСИМИРОВ ГЕОРГИЕВ

ВЪЗЛОЖИТЕЛ:
ОБЩИНА РУДОЗЕМ

ИЗПЪЛНИТЕЛ:
"ИЛИЯ БУРДА" ЕООД София



РАБОТЕН
ПРОЕКТ

МАЩАБ:
1:200, 50, 25

ПОДПИС	ИМЕ	УМЕТ	ПОДПИС	ИМЕ	УМЕТ	ПОДПИС	ИМЕ	УМЕТ
	ИЛИЯ БУРДА	ИНЖ.		ИЛИЯ БУРДА	ИНЖ.		ИЛИЯ БУРДА	ИНЖ.
	ИЛИЯ БУРДА	ИНЖ.		ИЛИЯ БУРДА	ИНЖ.		ИЛИЯ БУРДА	ИНЖ.
	ИЛИЯ БУРДА	ИНЖ.		ИЛИЯ БУРДА	ИНЖ.		ИЛИЯ БУРДА	ИНЖ.

РЕКОНСТРУКЦИЯ НА ПЪТ SML3218 ЛК-86, СРЕДНОГОРЦИ - РУДОЗЕМ - БОЕВО
КМ 0+000 - КМ 3+951.38
ПЪТНА

ТИПОВИ НАПРЕЧНИ ПРОФИЛИ - ДЕТАЙЛ НА ЗАУСТВАНЕ НА СС ПЪТ

07/2018
ЧЕРТЕЖ №
02-03-07

Детайл на понижен бордюр
при кръстовища
М 1:200



Ниво бордюри

Н регула в см	15	15	15	0	0	0	15	15	
---------------	----	----	----	---	---	---	----	----	--

Ниво регула

Наклони	%	0%	6%	0%	0%	6%	0%	
Разстояния	m	2.00	2.50	4.71	4.71	2.50	2.00	
N профил		1	2	4	5	6	7	

Детайл на настилки при оформяне
на понижен бордюр при кръстовища
в кв. "Възраждане"
М 1:100



КАДАСТЪР НА ИНЖЕНЕРИТЕ В ИНВЕСТИЦИОННОТО ПРОЕКТИРУВАНЕ
ПЪТНА ПРОЕКТАНТСКА ПРАВОСПОСОБНОСТ
Регистрационен № 13000
ИНЖ. КРАСИМИР
КРАСИМИРОВ ГЕОРГИЕВ

ПРОЕКТАНТ: /ИНЖ. КРАСИМИР ГЕОРГИЕВ/
РЪКОВОДИТЕЛ НА ПРОЕКТА: /ИНЖ. КРАСИМИР ГЕОРГИЕВ/
УПРАВИТЕЛ: /ИНЖ. И. БУРДА/

ВЪЗЛОЖИТЕЛ:

ОБЩИНА РУДОЗЕМ

ИЗПЪЛНИТЕЛ:



"ИЛИЯ БУРДА" ЕООД София
ПРОЕКТИРАНЕ НА ПЪТИЩА И СЪОРЪЖЕНИЯ

РАБОТЕН
ПРОЕКТ

МАЩАБ
1:200, 100

ПОДПИС	ИМЕ	ПОДПИС	ИМЕ	ПОДПИС	ИМЕ	ПОДПИС	ИМЕ
	ИНЖ. КРАСИМИР ГЕОРГИЕВ		ИНЖ. КРАСИМИР ГЕОРГИЕВ		ИНЖ. КРАСИМИР ГЕОРГИЕВ		ИНЖ. КРАСИМИР ГЕОРГИЕВ
ЧАСТ	ПОДПИС	ЧАСТ	ПОДПИС	ЧАСТ	ПОДПИС	ЧАСТ	ПОДПИС
	ПОДПИС		ПОДПИС		ПОДПИС		ПОДПИС

РЕКОНСТРУКЦИЯ НА ПЪТ SML3218 /II-86, СРЕДНОГОРЦИ - РУДОЗЕМ/ - БОЕВО
КМ 0+000 - КМ 3+951.38
ПЪТНА

обект: участък: РЕКОНСТРУКЦИЯ НА ПЪТ SML3218 /II-86, СРЕДНОГОРЦИ - РУДОЗЕМ/ - БОЕВО
част: КМ 0+000 - КМ 3+951.38
подобект: ПЪТНА
съдържание: ТИПОВИ НАПРЕЧНИ ПРОФИЛИ - ДЕТАЙЛ НА ПОНИЖЕН ТРОТОАР ПРИ КЪРЪСОВИЩЕ

07/2018
ЧЕРТЕЖ №
02-03-08

600
350
175 175 125

2.5% 2.5% 2.5%

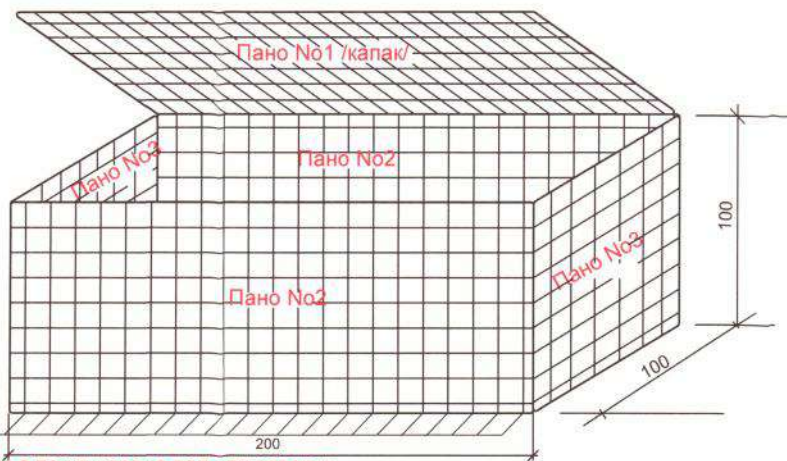
боя 15 10 100 100 100 40 100 40 100 100 25

нова стоманена предп.ограда
БДС EN 1317
степен на задържане N2
зона на действие: W5 в права; W4 в крива

Габиони 200/100/100
и затревявяване

Едрозърнест пясък или
баластра

1:1.5
1:10



Елемент	Брой	Стомана				Обща маса kg
		Ф14		Ф4		
		Дължина m	Маса kg	Дължина m	Маса kg	
Пано №1	2	12	14.52	74	7.4	21.92
Пано №2	2	11.2	13.55	58.4	5.84	19.39
Пано №3	2	7.2	8.71	28.4	2.84	11.55
Общ		30.4	36.78	160.8	16.08	52.86
Полиценована тел Ф2мм за връзки						0.3
Всичко						53.16

Връзки през 20 см с поцинкована тел или заварки

Имя: КРАСИМИР
КРАСИМИРОВ ГЕОРГИЕВ

ПРОЕКТАНТ: 

РЪКОВОДИТЕЛ ЕКИП

УПРАВИТЕЛ:

ВЪЗЛОЖИТЕЛ:

ОБЩИНА РУДОЗЕМ

ИЗПЪЛНИТЕЛ:



"ИЛИЯ БУРДА" ЕООД София
ПРОЕКТИРАНЕ НА ПЪТИЩА И СЪОРЪЖЕНИЯ

РАБОТЕН
ПРОЕКТ

МАЩАБ
1:20, 50

ПОДПИС					
ИМЯ	ИВАНОВ КИРИЛЛ МИХАЙЛОВИЧ	ИВАНОВ КИРИЛЛ МИХАЙЛОВИЧ	ИВАНОВ КИРИЛЛ МИХАЙЛОВИЧ	ИВАНОВ КИРИЛЛ МИХАЙЛОВИЧ	ИВАНОВ КИРИЛЛ МИХАЙЛОВИЧ
ЧАСТ	БОДЕЖИЯ	ПЬИЧА	ОБД	ПЬПУСО	ПБЗ

РЕКОНСТРУКЦИЯ НА ПЪТ SML3218 /II-86, СРЕДНОГОРЦИ - РУДОЗЕМ/ - БОЕВО
КМ 0+000 - КМ 3+951.38
ПЪТНА

подобъект:
содержание:

ТИПОВИ НАПРЕЧНИ ПРОФИЛИ - ДЕТАЙЛ НА УКРЕПВАНЕ С ГАБИОНИ

07/2018 187

ЧЕРТЕЖ № 5

02-03-09

ПТ 20 KM 200.00
H 696.85
T 696.69

ПТ 25 KM 250.00
H 697.49
T 697.33

ПТ Н8 KM 299.95
H 700.75
T 700.69

ПТ Н9 KM 343.90
H 705.43
T 705.32

ПТ 39 KM 390.00
H 708.83
T 708.71

ПТ 21 KM 210.00
H 696.97
T 696.87

ПТ Н7 KM 256.66
H 697.58
T 697.44

ПТ 31 KM 310.00
H 701.68
T 701.56

ПТ 35 KM 350.00
H 705.86
T 705.80

ПТ 40 KM 400.00
H 709.85
T 709.67

ПТ Н6 KM 217.39
H 697.07
T 696.93

ПТ 26 KM 260.00
H 697.66
T 697.47

ПТ К8 KM 314.83
H 702.26
T 702.17

ПТ 36 KM 360.00
H 706.56
T 706.54

ПТ Н10 KM 407.54
H 710.73
T 710.54

ПТ 22 KM 220.00
H 697.10
T 696.98

ПТ К7 KM 270.54
H 698.22
T 698.11

ПТ 32 KM 320.00
H 702.94
T 702.88

ПТ К9 KM 363.56
H 706.81
T 706.76

ПТ 41 KM 410.00
H 711.04
T 710.86

ПТ К6 KM 231.43
H 697.28
T 697.15

ПТ 28 KM 280.00
H 699.02
T 698.96

ПТ 33 KM 330.00
H 704.20
T 704.09

ПТ 37 KM 370.00
H 707.27
T 707.20

ПТ К10 KM 421.05
H 712.46
T 712.11

ПТ 24 KM 240.00
H 697.36
T 697.22

ПТ 29 KM 290.00
H 699.89
T 699.84

ПТ 34 KM 340.00
H 705.15
T 705.01

ПТ 38 KM 380.00
H 707.98
T 707.91

ПТ 43 KM 430.00
H 713.62
T 713.45



НАМАГА НА ИНЖЕНЕРИТЕ В ИНВЕСТИЦИОННОТО ПРОЕКТИРАНЕ
ПЪЛНА ПРЕСТАВНА НА ПРОЕКТА

Регистрационен № 13080

ИНЖ. КРАСИМИР
КРАСИМИРОВ ГЕОРГИЕВ

ПРОЕКТАНТ:
/ИНЖ. КРАСИМИР ГЕОРГИЕВ/

РЪКОВОДИТЕЛ НА
/ИНЖ. И. СТОЯНОВ/

ВЪЗЛОЖИТЕЛ:

ОБЩИНА РУДОЗЕМ

ИЗПЪЛНИТЕЛ:

"ИЛИЯ БУРДА" ЕООД София
ПРОЕКТИРАНЕ НА ПЪТИЩА И СЪОРЪЖЕНИЯ

РАБОТЕН
ПРОЕКТ

МАЩАБ:
1:500

ПОДПИС:	ПОДПИС:	ПОДПИС:	ПОДПИС:
ИМЕ:	ИМЕ:	ИМЕ:	ИМЕ:
ЧАСТ:	ЧАСТ:	ЧАСТ:	ЧАСТ:

РЕКОНСТРУКЦИЯ НА ПЪТ SML3218 ЛИ-86, СРЕДНОГОРЦИ - РУДОЗЕМ - БОЕВО
KM 0+000 - KM 3+951.38
ПЪТНА

НАПРЕЧНИ ПРОФИЛИ KM 0+200 - KM 0+430

07/2018

ЧЕРТЕЖ №

02-04-02

ПТ Н11 КМ 431.69
 Н 713.83
 Т 713.69

ПТ К12 КМ 472.46
 Н 716.80
 Т 716.75

ПТ 51 КМ 510.00
 Н 719.23
 Т 719.15

ПТ К15 КМ 549.68
 Н 720.98
 Т 720.80

ПТ 59 КМ 590.00
 Н 723.86
 Т 723.32

ПТ 44 КМ 440.00
 Н 714.91
 Т 714.83

ПТ 48 КМ 480.00
 Н 717.25
 Т 717.15

ПТ К14 КМ 514.70
 Н 719.54
 Т 719.46

ПТ Н16 КМ 561.03
 Н 721.02
 Т 720.85

ПТ К17 КМ 600.74
 Н 724.28
 Т 724.23

ПТ К11=Н12 КМ 447.08
 Н 715.70
 Т 715.66

ПТ Н13 КМ 485.04
 Н 717.58
 Т 717.47

ПТ 52 КМ 520.00
 Н 719.88
 Т 719.76

ПТ 57 КМ 570.00
 Н 721.35
 Т 721.23

ПТ Н18 КМ 607.13
 Н 724.63
 Т 724.53

ПТ 45 КМ 450.00
 Н 715.94
 Т 715.88

ПТ 49 КМ 490.00
 Н 717.91
 Т 717.79

ПТ 53 КМ 530.00
 Н 720.54
 Т 720.36

ПТ К16 КМ 573.94
 Н 721.63
 Т 721.47

ПТ 61 КМ 610.00
 Н 724.78
 Т 724.66

ПТ 46 КМ 460.00
 Н 716.44
 Т 716.34

ПТ К13 КМ 499.10
 Н 718.51
 Т 718.40

ПТ Н15 КМ 535.11
 Н 720.79
 Т 720.71

ПТ Н17 КМ 578.15
 Н 722.01
 Т 721.90

ПТ К18 КМ 615.90
 Н 725.09
 Т 724.99

ПТ 47 КМ 470.00
 Н 716.70
 Т 716.62

ПТ Н14 КМ 502.18
 Н 718.71
 Т 718.60

ПТ 54 КМ 540.00
 Н 720.93
 Т 720.89

ПТ 58 КМ 580.00
 Н 722.20
 Т 722.14

ПТ 62 КМ 620.00
 Н 725.30
 Т 725.23



ПРОЕКТАНТ: /ИНЖ. КР. ГЕОРГИЕВ/
РЪКОВОДИТЕЛ НА ПРОЕКТА: /ИНЖ. К. СТОЯНОВ/
УПРАВИТЕЛ: /ИНЖ. И. БУРДА/

ВЪЗЛОЖИТЕЛ:

ОБЩИНА РУДОЗЕМ

РАБОТЕН
ПРОЕКТ

МАЩАБ
1:500

обект:
участък:
част:
подобект:
съдържание:

РЕКОНСТРУКЦИЯ НА ПЪТ SML3218 ЛИ-86, СРЕДНОГОРЦИ - РУДОЗЕМ - БОЕВО
КМ 0+000 - КМ 3+951.38
ПЪТНА

НАПРЕЧНИ ПРОФИЛИ КМ 0+431.69 - КМ 0+620

07/2018
ЧЕРТЕЖ №
02-04-03

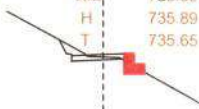
ПТ Н19 КМ: 626.97
 Н: 725.78
 Т: 725.70



ПТ К20 КМ: 674.73
 Н: 731.91
 Т: 731.86



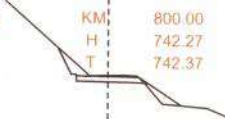
ПТ 72 КМ: 720.00
 Н: 735.89
 Т: 735.65



ПТ К22 КМ: 762.17
 Н: 738.41
 Т: 738.00



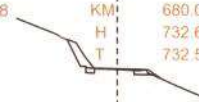
ПТ 80 КМ: 800.00
 Н: 742.27
 Т: 742.37



ПТ 63 КМ: 630.00
 Н: 726.04
 Т: 725.98



ПТ 68 КМ: 680.00
 Н: 732.65
 Т: 732.57



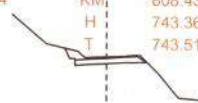
ПТ Н22 КМ: 726.58
 Н: 736.26
 Т: 735.99



ПТ 77 КМ: 770.00
 Н: 738.89
 Т: 738.63



ПТ Н24 КМ: 808.43
 Н: 743.36
 Т: 743.51



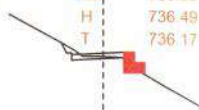
ПТ К19 КМ: 638.68
 Н: 726.94
 Т: 726.80



ПТ 69 КМ: 690.00
 Н: 733.87
 Т: 733.61



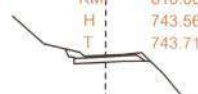
ПТ 73 КМ: 730.00
 Н: 736.49
 Т: 736.17



ПТ Н23 КМ: 773.44
 Н: 739.14
 Т: 738.89



ПТ 81 КМ: 810.00
 Н: 743.56
 Т: 743.71



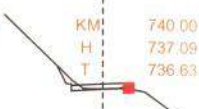
ПТ 65 КМ: 650.00
 Н: 728.46
 Т: 728.28



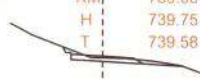
ПТ Н21 КМ: 695.76
 Н: 734.39
 Т: 734.19



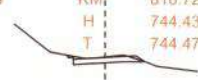
ПТ 74 КМ: 740.00
 Н: 737.09
 Т: 736.63



ПТ 78 КМ: 780.00
 Н: 739.75
 Т: 739.58



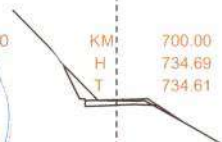
ПТ К24 КМ: 816.72
 Н: 744.43
 Т: 744.47



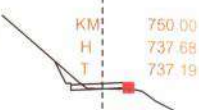
ПТ Н20 КМ: 660.14
 Н: 729.87
 Т: 729.69



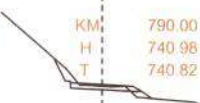
ПТ 70 КМ: 700.00
 Н: 734.69
 Т: 734.61



ПТ 75 КМ: 750.00
 Н: 737.68
 Т: 737.19



ПТ 79 КМ: 790.00
 Н: 740.98
 Т: 740.82



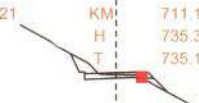
ПТ 82 КМ: 820.00
 Н: 744.86
 Т: 744.79



ПТ 67 КМ: 670.00
 Н: 731.25
 Т: 731.04



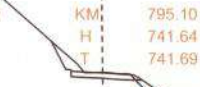
ПТ К21 КМ: 711.15
 Н: 735.36
 Т: 735.18



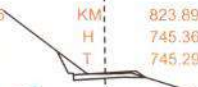
ПТ 76 КМ: 760.00
 Н: 738.28
 Т: 737.82



ПТ К23 КМ: 795.10
 Н: 741.64
 Т: 741.69



ПТ Н25 КМ: 823.89
 Н: 745.36
 Т: 745.29



	НАИМЕНОВАНИЕ НА ПРОЕКТА: РЕКОНСТРУКЦИЯ НА ПЪТ 318	
	ПЪТНА ПРОЕКТАНСКА ДОКУМЕНТАЦИЯ	
	Регистрационен № 13080	
	ИМЕНА НА ПРОЕКТАНТИТЕ: ИЛИЯ БУРДА, КРАСИМИРОВ ГЕОРГИЕВ	

ПРОЕКТАНТ: /ИНЖ. К. ГЕОРГИЕВ/
 РУКОВОДИТЕЛ НА ПРОЕКТА: /ИНЖ. И. БУРДА/
 УПРАВИТЕЛ: /ИНЖ. И. БУРДА/

ВЪЗЛОЖИТЕЛ: ОБЩИНА РУДОЗЕМ
 ИЗПЪЛНИТЕЛ: "ИЛИЯ БУРДА" ЕООД София
 ПРОЕКТИРАНЕ НА ПЪТИЩА И СЪОРЪЖЕНИЯ

РАБОТЕН ПРОЕКТ
 МАЩАБ: 1:500

ПОДПИС	ИМЕНА НА ПРОЕКТАНТИТЕ	ПОДПИС	ИМЕНА НА ПРОЕКТАНТИТЕ	ПОДПИС	ИМЕНА НА ПРОЕКТАНТИТЕ
ИЛИЯ БУРДА	КРАСИМИРОВ ГЕОРГИЕВ	ИЛИЯ БУРДА	КРАСИМИРОВ ГЕОРГИЕВ	ИЛИЯ БУРДА	КРАСИМИРОВ ГЕОРГИЕВ
ЧАСТ	ПОДЕЛЯ	ПЪТНА	ОБД	ПЪТНОВО	ПЕЗ
ОБЪКТ:	РЕКОНСТРУКЦИЯ НА ПЪТ 318 ЛИ-86, СРЕДНОГОРЦИ - РУДОЗЕМ - БОЕВО				
УЧАСТЪК:	КМ 0+000 - КМ 3+951.38				
ЧАСТ:	ПЪТНА				
ПОДЪОБЪКТ:	НАПРЕЧНИ ПРОФИЛИ КМ 0+626.37 КМ 0+823.89				
СЪДЪРЖАНИЕ:					

07/2018
 ЧЕРТЕЖ №
 02-04-04

ПТ 5 KM 1050.00
H 767.14
T 766.84

ПТ 9 KM 1090.00
H 772.07
T 771.51

ПТ 14 KM 1140.00
H 779.56
T 779.41

ПТ Н36 KM 1186.94
H 786.11
T 785.89

ПТ Н37 KM 1226.35
H 789.66
T 789.23

ПТ 6 KM 1060.00
H 767.96
T 767.81

ПТ 10 KM 1100.00
H 773.57
T 773.01

ПТ Н35 KM 1151.42
H 781.27
T 781.07

ПТ 19 KM 1190.00
H 786.43
T 786.17

ПТ 23 KM 1230.00
H 789.90
T 789.58

ПТ 7 KM 1070.00
H 769.12
T 768.92

ПТ 11 KM 1110.00
H 773.06
T 774.48

ПТ 16 KM 1160.00
H 782.56
T 782.41

ПТ 20 KM 1200.00
H 787.24
T 787.01

ПТ 24 KM 1240.00
H 790.89
T 790.70

ПТ К32=Н33 KM 1076.89
H 779.10
T 769.75

ПТ 12 KM 1120.00
H 776.56
T 776.07

ПТ 17 KM 1170.00
H 784.02
T 783.89

ПТ 21 KM 1210.00
H 788.18
T 787.77

ПТ 25 KM 1250.00
H 791.98
T 791.84

ПТ 8 KM 1080.00
H 778.57
T 778.32

ПТ 13 KM 1130.00
H 778.06
T 777.67

ПТ К35 KM 1172.26
H 784.33
T 784.20

ПТ 22 KM 1220.00
H 789.21
T 788.62

ПТ 26 KM 1260.00
H 793.11
T 793.13

ПТ К33=Н34 KM 1087.24
H 771.65
T 771.16

ПТ К34 KM 1135.44
H 778.88
T 778.62

ПТ 18 KM 1180.00
H 785.32
T 785.25

ПТ К36 KM 1223.64
H 789.22
T 788.97

ПТ К37 KM 1267.94
H 793.98
T 793.92



ВАШАРИ НА КРАСИМИРОВ ГЕОРГИЕВ
ПЪТНА ПРОЕКЦИЯ И СЪОРЪЖЕНИЯ

Регистрационен № 13080

ИНЖ. КРАСИМИР
КРАСИМИРОВ ГЕОРГИЕВ

ПРОЕКТАНТ: /ИНЖ. КРАСИМИР ГЕОРГИЕВ/

РЕКОВИДИТЕЛ: /ИНЖ. К. СТОЯНОВ/

УПРАВИТЕЛ: /ИНЖ. И. БУРДА/

ВЪЗЛОЖИТЕЛ:

ОБЩИНА РУДОЗЕМ

РАБОТЕН
ПРОЕКТ

МАЩАБ
1:500

подпис:	инж. Илия Бурда	инж. К. Стоянов	инж. И. Бурда	инж. К. Стоянов	инж. И. Бурда	инж. К. Стоянов
име:	Илия Бурда	К. Стоянов	Илия Бурда	К. Стоянов	Илия Бурда	К. Стоянов
част:	инж. Илия Бурда	инж. К. Стоянов	инж. Илия Бурда	инж. К. Стоянов	инж. Илия Бурда	инж. К. Стоянов
подобит:	инж. Илия Бурда	инж. К. Стоянов	инж. Илия Бурда	инж. К. Стоянов	инж. Илия Бурда	инж. К. Стоянов
съдържание:	инж. Илия Бурда	инж. К. Стоянов	инж. Илия Бурда	инж. К. Стоянов	инж. Илия Бурда	инж. К. Стоянов

РЕКОНСТРУКЦИЯ НА ПЪТ SML3218 ЛІ-86, СРЕДНОГОРЦИ - РУДОЗЕМ/ - БОЕВО
KM 0+000 - KM 3+951.38
ПЪТНА

НАПРЕЧНИ ПРОФИЛИ KM 1+050 - KM 1+267.64

07/2018
ЧЕРТЕЖ №
02-04-06

ПТ 27 KM 1270.00
H 794.25
T 794.16

ПТ 31 KM 1310.00
H 799.38
T 799.27

ПТ 34 KM 1340.00
H 803.89
T 803.78

ПТ K40 KM 1382.12
H 810.05
T 809.87

ПТ K41 KM 1425.67
H 813.77
T 813.20

ПТ H38 KM 1276.54
H 794.99
T 794.79

ПТ H39 KM 1315.98
H 800.19
T 800.11

ПТ 35 KM 1350.00
H 805.40
T 805.25

ПТ 39 KM 1390.00
H 810.98
T 810.88

ПТ 43 KM 1430.00
H 813.96
T 813.35

ПТ 28 KM 1280.00
H 795.38
T 795.16

ПТ 32 KM 1320.00
H 800.89
T 800.80

ПТ 36 KM 1360.00
H 806.90
T 806.76

ПТ 40 KM 1400.00
H 811.99
T 811.75

ПТ 44 KM 1440.00
H 814.41
T 813.79

ПТ 29 KM 1290.00
H 796.55
T 796.34

ПТ 33 KM 1330.00
H 802.39
T 802.25

ПТ H40 KM 1364.14
H 807.52
T 807.35

ПТ H41 KM 1402.63
H 812.23
T 811.98

ПТ H42 KM 1449.89
H 814.85
T 814.30

ПТ 30 KM 1300.00
H 797.89
T 797.73

ПТ K39 KM 1335.25
H 803.18
T 803.07

ПТ 37 KM 1370.00
H 808.40
T 808.11

ПТ 41 KM 1410.00
H 812.83
T 812.54

ПТ 46 KM 1460.00
H 815.32
T 814.85

ПТ K38 KM 1306.58
H 796.69
T 796.54

ПТ 38 KM 1380.00
H 809.78
T 809.55

ПТ 42 KM 1420.00
H 813.48
T 813.04

ПТ K42 KM 1466.32
H 815.69
T 815.31



КАДАСТЪР НА ИНЖЕНЕРИТЕ В ИНЖ. ТЕРИТОРИИ
ПЪЛНА ПРОЕКТИРОВАНА ПРОЕКЦИОННОСТ
Регистрационен № 13080
ИНЖ. КРАСИМИР
КРАСИМИРОВ ГЕОРГИЕВ

ПРОЕКТАНТ: /ИНЖ. КРАСИМИР КРАСИМИРОВ ГЕОРГИЕВ/
РИКОВОДИТЕЛ ЕНИИ: /ИНЖ. И. СТОЯНОВ/
УПРАВИТЕЛ: /ИНЖ. И. БУРДА/

ВЪЗЛОЖИТЕЛ:

ОБЩИНА РУДОЗЕМ

РАБОТЕН
ПРОЕКТ

МАЩАБ
1:500

ИЗПЪЛНИТЕЛ:

"ИЛИЯ БУРДА" ЕООД София
ПРОЕКТИРАНЕ НА ПЪТИЩА И СЪОРЪЖЕНИЯ

ПОДПИС	ИМЕ	ПОДПИС	ИМЕ	ПОДПИС	ИМЕ	ПОДПИС	ИМЕ
	ИНЖ. И. СТОЯНОВ		ИНЖ. К. ГЕОРГИЕВ		ИНЖ. И. БУРДА		ИНЖ. П. МИНЧЕВ
ЧАСТ	ПОДПИС	ЧАСТ	ПОДПИС	ЧАСТ	ПОДПИС	ЧАСТ	ПОДПИС
	ПЪТНА		ОБД		ПЪТНА		ПЪТНА

РЕКОНСТРУКЦИЯ НА ПЪТ SML3218 ЛИ-86, СРЕДНОГОРЦИ - РУДОЗЕМ / БОЕВО
KM 0+000 - KM 3+951.38
ПЪТНА

обект: участък:
част:
подобект:
съдържание:

НАПРЕЧНИ ПРОФИЛИ KM 1+270 - KM 1+466.32

07/2018

ЧЕРТЕЖ №

02-04-07

ПТ 47 KM 1470.00
H 815.93
T 815.58

ПТ H44 KM 1530.49
H 822.29
T 821.83

ПТ 58 KM 1580.00
H 826.33
T 825.96

ПТ H46 KM 1623.60
H 831.24
T 831.35

ПТ H47 KM 1669.07
H 835.78
T 835.45

ПТ H43 KM 1481.79
H 816.86
T 816.73

ПТ 54 KM 1540.00
H 823.31
T 823.29

ПТ 59 KM 1590.00
H 827.27
T 827.08

ПТ 63 KM 1630.00
H 832.01
T 832.11

ПТ 68 KM 1680.00
H 836.55
T 836.11

ПТ 49 KM 1490.00
H 817.64
T 817.57

ПТ 55 KM 1550.00
H 824.20
T 824.05

ПТ H45 KM 1600.81
H 828.50
T 828.47

ПТ 64 KM 1640.00
H 833.13
T 833.15

ПТ 69 KM 1690.00
H 837.21
T 836.74

ПТ K43 KM 1499.64
H 818.70
T 818.47

ПТ K44 KM 1558.18
H 824.79
T 824.56

ПТ 61 KM 1610.00
H 829.61
T 829.66

ПТ 65 KM 1650.00
H 834.45
T 834.10

ПТ K47 KM 1695.93
H 837.60
T 837.16

ПТ 51 KM 1510.00
H 819.91
T 819.46

ПТ 56 KM 1560.00
H 824.91
T 824.64

ПТ K45 KM 1617.02
H 830.45
T 830.65

ПТ K46 KM 1654.02
H 834.52
T 834.43

ПТ 70 KM 1700.00
H 837.87
T 837.45

ПТ 52 KM 1520.00
H 821.07
T 820.43

ПТ 57 KM 1570.00
H 825.59
T 825.15

ПТ 62 KM 1620.00
H 830.81
T 830.93

ПТ 66 KM 1660.00
H 835.07
T 834.88

ПТ H48 KM 1706.67
H 838.21
T 838.02



КАМАРА ЗА ПРОЕКТИРУВАНЕ В ИНЖЕНЕРНО-СТРОИТЕЛНО ПОСРЕДСТВО

ОБЩА ПРОЕКТИРНА СЪСТОЯТЕЛНОСТ

Решение № 13080

ИНЖ. КРАСИМИР КРАСИМИРОВ ГЕОРГИЕВ

ПРОЕКТАНТ: /ИНЖ. КРАСИМИР КРАСИМИРОВ ГЕОРГИЕВ/

РЪКОВОДИТЕЛ НА ПРОЕКТА: /ИНЖ. К. СТОЯНОВ/

УПРАВИТЕЛ: /ИНЖ. И. БУРДА/

ВЪЗЛОЖИТЕЛ:

ОБЩИНА РУДОЗЕМ

РАБОТЕН ПРОЕКТ

МАЩАБ: 1:500

ОБЪЕКТ: участък част: съдържание:

РЕКОНСТРУКЦИЯ НА ПЪТ SML3218 /I-86, СРЕДНОГОРЦИ - РУДОЗЕМ/ - БОЕВО
KM 0+000 - KM 3+951.38
ПЪТНА

НАПРЕЧНИ ПРОФИЛИ KM 1+470 - KM1+706.67

07/2018

ЧЕРТЕЖ №

02-04-08

ПТ 71 KM 1710.00
H 838.68
T 838.32

ПТ H50 KM 1753.29
H 841.64
T 841.47

ПТ 79 KM 1790.00
H 845.87
T 845.99

ПТ 84 KM 1840.00
H 852.76
T 853.16

ПТ 89 KM 1890.00
H 858.96
T 858.73

ПТ 72 KM 1720.00
H 839.19
T 838.92

ПТ 76 KM 1760.00
H 842.29
T 842.03

ПТ K51 KM 1793.86
H 846.80
T 846.66

ПТ 85 KM 1850.00
H 854.12
T 854.46

ПТ K54 KM 1897.76
H 859.57
T 859.47

ПТ K48 KM 1722.31
H 839.34
T 839.06

ПТ K50 KM 1766.89
H 843.01
T 842.85

ПТ 80 KM 1800.00
H 847.33
T 847.76

ПТ K53 KM 1860.00
H 855.48
T 855.73

ПТ 90 KM 1900.00
H 859.79
T 859.68

ПТ H49 KM 1731.22
H 839.93
T 839.97

ПТ 77 KM 1770.00
H 843.39
T 843.30

ПТ H52 KM 1811.89
H 848.95
T 849.37

ПТ 87 KM 1870.00
H 856.80
T 856.74

ПТ H55 KM 1910.32
H 860.49
T 860.47

ПТ K49 KM 1738.49
H 840.49
T 840.49

ПТ H51 KM 1773.68
H 843.63
T 843.82

ПТ K52 KM 1819.78
H 850.02
T 850.19

ПТ 88 KM 1880.00
H 857.96
T 857.70

ПТ 92 KM 1920.00
H 861.14
T 861.05

ПТ 75 KM 1750.00
H 841.34
T 841.19

ПТ 78 KM 1780.00
H 844.63
T 844.61

ПТ H53 KM 1831.32
H 851.88
T 851.81

ПТ H54 KM 1884.24
H 858.40
T 858.13

ПТ 93 KM 1930.00
H 861.81
T 861.51



КАДАСТЪР НА ПРОЕКТИРНИТЕ ОБЕКТИ И ПОСРЕДСТВО ЗА ПЪТНА ПРОЕКТИРОВАНА ПРОЕКЦИОННОСТ

Регистрационен № 13080

ИНЖ. КРАСИМИР КРАСИМИРОВ ГЕОРГИЕВ

ПРОЕКТАНТ: /ИНЖ. КРАСИМИР ГЕОРГИЕВ/

РЕКОВИТЕЛЕН ИНЖ. /ИНЖ. И. СТОЯНОВ/

УПРАВИТЕЛ: /ИНЖ. И. БУРДА/

ВЪЗЛОЖИТЕЛ:

ОБЩИНА РУДОЗЕМ

РАБОТЕН ПРОЕКТ

МАЩАБ 1:500

ПОДПИС:	ИМЕНА:	ПОДПИС:	ИМЕНА:	ПОДПИС:	ИМЕНА:
ИМЕНА:	ПОДПИС:	ИМЕНА:	ПОДПИС:	ИМЕНА:	ПОДПИС:
ИМЕНА:	ПОДПИС:	ИМЕНА:	ПОДПИС:	ИМЕНА:	ПОДПИС:

РЕКОНСТРУКЦИЯ НА ПЪТ SML3218 ЛИ-86, СРЕДНОГОРЦИ - РУДОЗЕМ - БОЕВО

КМ 0+000 - КМ 3+951.38

ПЪТНА

НАПРЕЧНИ ПРОФИЛИ КМ 1+710 - КМ 1+930

07/2018

ЧЕРТЕЖ №

02-04-09



	КАМАРА НА ЖИВЕНИТЕ И ИНВЕСТИЦИОННОТО ПРОЕКТИРАНЕ	
	ПЪТНА ПРОЕКТАНТСКА ПРАВОМОЩНОСТ	
Семейство:	Регистрационен № 13080	ИМЕН: КРАСИМИР
ТЪСТ:		КРАСИМИРОС ГЕОРГИЕВ
Частта на картата, по която е извършено изпитането (по МП)	ПРОЕКТАНТ: 	ИМЕН: КРАСИМИР
	ИМЕН: КРАСИМИР	ИМЕН: КРАСИМИР
	РЪКОВОДИТЕЛИ НА:	УПРАВИТИ
	ИМЕН: И. СТОЯНОВ	

ВЪЗЛОЖИТЕЛ:

ИЗПЪЛНИТЕЛ:

"ИЛИЯ БУРДА" ЕООД София
ПРОЕКТИРАНЕ НА ПЪТИЩА И СЪОРЪЖЕНИЯ

РАБОТЕН
ПРОЕКТ
МАЩАБ
1:500

НАПРАВЛЕНИЕ ПРОЕКТА	ПОДПИС							
	ИМЕ	ИВАНОВ ИВАН	ИВАНОВ ИВАН	ИВАНОВ ИВАН	ИВАНОВ ИВАН	ИВАНОВ ИВАН	ИВАНОВ ИВАН	
	ЧЛЕНСТ.	ЧЛЕНСТ.	ЧЛЕНСТ.	ЧЛЕНСТ.	ЧЛЕНСТ.	ЧЛЕНСТ.	ЧЛЕНСТ.	
	ПОДПИС							
	ИМЕ							
объект:	РЕКОНСТРУКЦИЯ НА ПЪТ SML3218 Л1-86, СРЕДНОГОРЦИ - РУДОЗЕМ/ - БОЕВО							07/2018
участие:	КМ 0+000 - КМ 3+951.38							
част:	ПЪТНА							ЧЕРТЕЖ №
подобект:								
съдържание:	НАПРЕЧНИ ПРОФИЛИ КМ 1+940 - КМ 2+090							02-04-10

ПТ Н58 КМ 2101.70
 Н 867.48
 Т 867.48

ПТ К58 КМ 2152.18
 Н 869.75
 Т 869.56

ПТ Н59 КМ 2203.86
 Н 871.26
 Т 870.94

ПТ К60 КМ 2245.76
 Н 870.02
 Т 869.59

ПТ 29 КМ 2296.00
 Н 866.90
 Т 866.01

ПТ 211 КМ 2110.00
 Н 867.86
 Т 867.85

ПТ 16 КМ 2160.00
 Н 870.10
 Т 869.80

ПТ 21 КМ 2210.00
 Н 871.22
 Т 870.99

ПТ 25 КМ 2250.00
 Н 869.77
 Т 869.44

ПТ 30 КМ 2300.00
 Н 866.17
 Т 865.15

ПТ 12 КМ 2120.00
 Н 868.30
 Т 868.33

ПТ 17 КМ 2170.00
 Н 870.55
 Т 870.02

ПТ К59 КМ 2212.58
 Н 871.19
 Т 870.95

ПТ Н61 КМ 2248.74
 Н 869.17
 Т 869.09

ПТ Н62 КМ 2305.55
 Н 865.77
 Т 864.78

ПТ 13 КМ 2130.00
 Н 868.75
 Т 868.70

ПТ 18 КМ 2180.00
 Н 870.92
 Т 870.28

ПТ 22 КМ 2220.00
 Н 871.06
 Т 870.72

ПТ 27 КМ 2270.00
 Н 868.35
 Т 868.01

ПТ 31 КМ 2310.00
 Н 865.46
 Т 864.59

ПТ 14 КМ 2140.00
 Н 869.20
 Т 868.99

ПТ 19 КМ 2190.00
 Н 871.15
 Т 870.57

ПТ Н60 КМ 2230.34
 Н 870.75
 Т 870.31

ПТ 28 КМ 2280.00
 Н 867.62
 Т 867.02

ПТ К62 КМ 2317.46
 Н 865.09
 Т 864.63

ПТ 15 КМ 2150.00
 Н 869.05
 Т 869.43

ПТ 20 КМ 2200.00
 Н 871.25
 Т 870.82

ПТ 24 КМ 2240.00
 Н 870.33
 Т 869.87

ПТ К61 КМ 2287.11
 Н 867.11
 Т 866.31

ПТ 32 КМ 2320.00
 Н 865.01
 Т 864.79



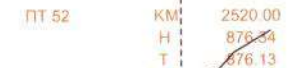
КАНАЛА НА ИДИКАТОРИТЕ В ИНВЕСТИЦИОННОТО ПРОЕКТИРУАНЕ
ПЪТНИ ПРОЕКТАНТА ПЪТНОСПОСОБНОСТ
Регистрационен № 13080
ИНЖ. КРАСИМИР
КРАСИМИРОВ ГЕОРГИЕВ

ПОДПИС	ИМЕ	ПОДПИС	ИМЕ	ПОДПИС	ИМЕ
	ИНЖ. К. ГЕОРГИЕВ		ИНЖ. И. БУРДА		ИНЖ. П. МИНЧЕВ
ЧАСТ	ПОДЕЛЯ	ПЪТНА	ОБД	ПЪТНОСОД.	ПЪТ

ОБЕКТ: РЕКОНСТРУКЦИЯ НА ПЪТ SML3218 Л/86, СРЕДНОГОРЦИ - РУДОЗЕМ / БОЕВО
УЧАСТЪК: КМ 0+000 - КМ 3+951.38
ЧАСТ: ПЪТНА
ПОДОбЕКТ: НАПРЕЧНИ ПРОФИЛИ КМ 2+101.70 - КМ 2+320
СЪДЪРЖАНИЕ:

ПРОЕКТАНТ: / ИНЖ. К. ГЕОРГИЕВ /
РЪКОВОДИТЕЛ: / ИНЖ. И. БУРДА /
УПРАВИТЕЛ: / ИНЖ. П. МИНЧЕВ /
ВЪЗЛОЖИТЕЛ: ОБЩИНА РУДОЗЕМ
ИЗПЪЛНИТЕЛ: "ИЛИЯ БУРДА" ЕООД София
ПРОЕКТИРАНЕ НА ПЪТИЩА И СЪОРЪЖЕНИЯ

07/2018
ЧЕРТЕЖ №
02-04-11



МАГАРИН ИНЖЕНЕРИТЕ В ИНВЕСТИЦИОННОТО ПРОЕКТИРАНЕ
 ПОЛНА ПРОЕКТАНТЕНА СПОСОБНОСТ
 Регистрационен № 13080
 и.и.и. КРАСИМИР
 КРАСИМИРОВ ГЕОРГИЕВ

ПРОЕКТАНТ: ПОДПИС: *[Signature]*
/ ИНЖ. КР. ГЕОРГИЕВ /
РЪКОВОДИТЕЛ СКИ: *[Signature]*
/ ИНЖ. П. СТОЯНОВ /

ВЪЗЛОЖИТЕЛ:

ИЗПЪЛНИТЕЛ:

 **"ИЛИЯ БУРДА" ЕООД** София
ПРОЕКТИРАНЕ НА ПЪТИЩА И СЪОРЪЖЕНИЯ

РАБОТА
ПРОЕКТ
МАЩАБ
1:500

УДОЛЖИЛИ	ПОДПИС							
	ИМЕ	ИВАНОВ ДИМИТРИЙ КИ	КИТЕВИЧЕВ	КАМЕН	КАМЕН	КАМЕН	КАМЕН	
	ЧЛСТ	ОБЩЕСТВО	ПЪТНА	ПЪТНА	ПЪТНА	ПЪТНА	ПЪТНА	
	ЧЛСТ	ОБЩЕСТВО	ПЪТНА	ПЪТНА	ПЪТНА	ПЪТНА	ПЪТНА	
РЕКОНСТРУКЦИЯ НА ПЪТ SML3218 ЛИ-86, СРЕДНОГОРЦИ - РУДОЗЕМ/ БОЕВО КМ 0+000 - КМ 3+951.38 ПЪТНА НАПРЕЧНИ ПРОФИЛИ КМ 2+327.62 - КМ 2+560								07/2018 ЧЕРТЕЖ № 02-04-12

ISO object No. 187

ПТ Н69 KM: 2562.96
H: 880.81
T: 880.70

ПТ 62 KM: 2620.00
H: 883.28
T: 883.31

ПТ 67 KM: 2670.00
H: 882.16
T: 882.15

ПТ 72 KM: 2720.00
H: 883.34
T: 883.08

ПТ К73 KM: 2762.06
H: 885.72
T: 885.43

ПТ 57 KM: 2570.00
H: 881.38
T: 881.26

ПТ Н70 KM: 2631.67
H: 883.27
T: 883.35

ПТ 68 KM: 2680.00
H: 881.95
T: 881.96

ПТ 73 KM: 2730.00
H: 883.91
T: 883.68

ПТ 77 KM: 2770.00
H: 885.17
T: 885.98

ПТ 58 KM: 2580.00
H: 882.07
T: 882.03

ПТ 64 KM: 2640.00
H: 882.97
T: 883.12

ПТ Н71 KM: 2684.38
H: 881.93
T: 881.93

ПТ 74 KM: 2740.00
H: 884.47
T: 884.25

ПТ Н74 KM: 2773.87
H: 886.37
T: 886.26

ПТ К69 KM: 2588.19
H: 882.52
T: 882.55

ПТ К70 KM: 2647.88
H: 882.77
T: 882.83

ПТ 69 KM: 2690.00
H: 881.98
T: 881.90

ПТ Н72 KM: 2742.64
H: 884.62
T: 884.41

ПТ 78 KM: 2780.00
H: 885.74
T: 886.78

ПТ 60 KM: 2600.00
H: 882.98
T: 882.83

ПТ 65 KM: 2650.00
H: 882.70
T: 882.72

ПТ 70 KM: 2700.00
H: 882.26
T: 882.17

ПТ К72=Н73 KM: 2751.10
H: 885.10
T: 884.84

ПТ К74 KM: 2786.26
H: 887.09
T: 887.28

ПТ 61 KM: 2610.00
H: 883.21
T: 883.07

ПТ 66 KM: 2660.00
H: 882.43
T: 882.38

ПТ К71 KM: 2710.11
H: 882.78
T: 882.56

ПТ 76 KM: 2760.00
H: 885.60
T: 885.30

ПТ 79 KM: 2790.00
H: 887.30
T: 887.62



КАМАРА НА ИНЖЕНЕРИТЕ В ИНВЕСТИЦИОННОТО ПРОЕКТИРАНЕ
ВЪЛНА ПРОЕКТИВНА ПРАВОСПОСОБНОСТ
Регистрационен № 13080
ИНЖ. КРАСИМИР
КРАСИМИРОВ ГЕОРГИЕВ

ПРОЕКТАНТ: /ИНЖ. КРАСИМИР ГЕОРГИЕВ/
РЪКОВОДИТЕЛ ЕКИП: /ИНЖ. И. СТОЯНОВ/
УПРАВИТЕЛ: /ИНЖ. И. БУРДА/

ВЪЗЛОЖИТЕЛ:
ИЗПЪЛНИТЕЛ:



ОБЩИНА РУДОЗЕМ
"ИЛИЯ БУРДА" ЕООД София
ПРОЕКТИРАНЕ НА ПЪТИЩА И СЪОРЪЖЕНИЯ

РАБОТЕН
ПРОЕКТ
МАЩАБ
1:500

ПОДПИС:	ПОДПИС:	ПОДПИС:	ПОДПИС:	ПОДПИС:	ПОДПИС:
ИМЕ:	ИМЕ:	ИМЕ:	ИМЕ:	ИМЕ:	ИМЕ:
ЧАСТ:	ЧАСТ:	ЧАСТ:	ЧАСТ:	ЧАСТ:	ЧАСТ:
РЕКОНСТРУКЦИЯ НА ПЪТ SML3218 Л/86, СРЕДНОГОРЦИ - РУДОЗЕМ/ - БОЕВО					
KM 0+000 - KM 3+951.38					
ПЪТНА					
НАПРЕЧНИ ПРОФИЛИ KM 2+562.96 - KM 2+790					
07/2018					ЧЕРТЕЖ №
02-04-13					

ПТ 30 KM 3300.00
H 924.40
T 924.45

ПТ 34 KM 3340.00
H 928.13
T 928.01

ПТ 39 KM 3390.00
H 932.60
T 932.58

ПТ 42 KM 3420.00
H 935.23
T 934.96

ПТ К89 KM 3478.81
H 939.71
T 939.44

ПТ Н85 KM 3303.43
H 924.72
T 924.85

ПТ К86 KM 3343.78
H 928.18
T 928.28

ПТ Н87 KM 3392.28
H 933.01
T 932.83

ПТ 43 KM 3430.00
H 935.02
T 935.73

ПТ 49 KM 3490.00
H 940.22
T 939.60

ПТ 31 KM 3310.00
H 925.33
T 925.72

ПТ 35 KM 3350.00
H 929.06
T 928.75

ПТ 40 KM 3400.00
H 933.65
T 933.58

ПТ 44 KM 3440.00
H 936.81
T 936.57

ПТ 50 KM 3500.00
H 940.51
T 939.80

ПТ 32 KM 3320.00
H 926.26
T 926.78

ПТ 36 KM 3360.00
H 930.00
T 929.50

ПТ К87 KM 3405.60
H 934.10
T 934.00

ПТ 45 KM 3450.00
H 937.80
T 937.52

ПТ 51 KM 3510.00
H 940.69
T 940.16

ПТ К85=Н86 KM 3324.76
H 926.71
T 927.14

ПТ 37 KM 3370.00
H 930.93
T 930.45

ПТ 41 KM 3410.00
H 934.44
T 934.33

ПТ К88=Н89 KM 3460.31
H 938.42
T 938.52

ПТ Н90 KM 3518.96
H 940.84
T 940.74

ПТ 33 KM 3330.00
H 927.20
T 927.44

ПТ 38 KM 3380.00
H 931.86
T 931.57

ПТ Н88 KM 3418.20
H 935.09
T 934.87

ПТ 47 KM 3470.00
H 939.16
T 939.21

ПТ К90 KM 3527.40
H 940.99
T 941.19



КАЗАНА НА ИНЖЕНЕРИТЕ В ИНВЕСТИЦИОННОТО ПРОЕКТИРАНЕ	
ПЪТНА ПРОЕКТАНСКА ПОДГОТОВКА	
Регистрационен № 13000	
ИНЖ. ИЛИЯ БУРДА	
ИНЖ. КРАСНИМИРО ГЕОРГИЕВ	

ПРОЕКТАНТ:	ИНЖ. КРАСНИМИРО ГЕОРГИЕВ
РИСОВАЩИ:	ИНЖ. ИЛИЯ БУРДА
УПРАВИТЕЛ:	ИНЖ. ИЛИЯ БУРДА

ВЪЗЛОЖИТЕЛ:

ОБЩИНА РУДОЗЕМ

"ИЛИЯ БУРДА" ЕООД София
ПРОЕКТИРАНЕ НА ПЪТИЩА И СЪОРЪЖЕНИЯ

РАБОТЕН
ПРОЕКТ
МАЩАБ
1:500

ПОДГОТОВИ:	ИНЖ. ИЛИЯ БУРДА	ИНЖ. КРАСНИМИРО ГЕОРГИЕВ	ИНЖ. ИЛИЯ БУРДА	ИНЖ. КРАСНИМИРО ГЕОРГИЕВ	ИНЖ. ИЛИЯ БУРДА
УЧЕСТ:	ИНЖ. ИЛИЯ БУРДА	ИНЖ. КРАСНИМИРО ГЕОРГИЕВ	ИНЖ. ИЛИЯ БУРДА	ИНЖ. КРАСНИМИРО ГЕОРГИЕВ	ИНЖ. ИЛИЯ БУРДА
ПОДГОТОВИ:	ИНЖ. ИЛИЯ БУРДА	ИНЖ. КРАСНИМИРО ГЕОРГИЕВ	ИНЖ. ИЛИЯ БУРДА	ИНЖ. КРАСНИМИРО ГЕОРГИЕВ	ИНЖ. ИЛИЯ БУРДА
ПОДГОТОВИ:	ИНЖ. ИЛИЯ БУРДА	ИНЖ. КРАСНИМИРО ГЕОРГИЕВ	ИНЖ. ИЛИЯ БУРДА	ИНЖ. КРАСНИМИРО ГЕОРГИЕВ	ИНЖ. ИЛИЯ БУРДА
ПОДГОТОВИ:	ИНЖ. ИЛИЯ БУРДА	ИНЖ. КРАСНИМИРО ГЕОРГИЕВ	ИНЖ. ИЛИЯ БУРДА	ИНЖ. КРАСНИМИРО ГЕОРГИЕВ	ИНЖ. ИЛИЯ БУРДА
ПОДГОТОВИ:	ИНЖ. ИЛИЯ БУРДА	ИНЖ. КРАСНИМИРО ГЕОРГИЕВ	ИНЖ. ИЛИЯ БУРДА	ИНЖ. КРАСНИМИРО ГЕОРГИЕВ	ИНЖ. ИЛИЯ БУРДА

РЕКОНСТРУКЦИЯ НА ПЪТ SML3218 ЛК-86, СРЕДНОГОРЦИ - РУДОЗЕМ - БОЕВО
KM 0+000 - KM 3+951.38
ПЪТНА

НАПРЕЧНИ ПРОФИЛИ KM 3+300 - KM 3+527.40

07/2018
ЧЕРТЕЖ №
02-04-16

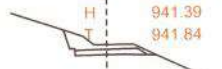
ПТ 53 KM 3530.00
H 941.04
T 941.29



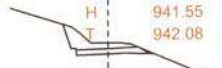
ПТ 54 KM 3540.00
H 941.21
T 941.63



ПТ 55 KM 3550.00
H 941.39
T 941.84



ПТ Н91 KM 3558.91
H 941.55
T 942.08



ПТ 57 KM 3570.00
H 941.74
T 942.35



ПТ 58 KM 3580.00
H 941.92
T 942.28



ПТ К91 KM 3585.41
H 942.01
T 942.17



ПТ 59 KM 3590.00
H 942.09
T 942.11



ПТ Н92 KM 3592.80
H 942.14
T 942.08



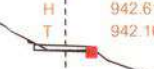
ПТ 60 KM 3600.00
H 942.27
T 942.04



ПТ 61 KM 3610.00
H 942.44
T 942.01



ПТ К92 KM 3619.19
H 942.61
T 942.16



ПТ Н93 KM 3629.96
H 942.81
T 942.61



ПТ 63 KM 3630.00
H 942.81
T 942.61



ПТ 64 KM 3640.00
H 943.20
T 943.03



ПТ 65 KM 3650.00
H 943.61
T 943.39



ПТ К93 KM 3661.93
H 944.10
T 943.78



ПТ 67 KM 3670.00
H 944.44
T 944.19



ПТ 68 KM 3680.00
H 944.85
T 944.47



ПТ Н94 KM 3687.85
H 945.17
T 944.78



ПТ 69 KM 3690.00
H 945.26
T 944.86



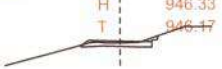
ПТ 70 KM 3700.00
H 945.70
T 945.36



ПТ К94 KM 3703.74
H 945.92
T 945.62



ПТ Н95 KM 3709.07
H 946.33
T 946.17



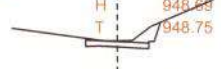
ПТ 72 KM 3720.00
H 947.45
T 947.84



ПТ К95 KM 3723.84
H 947.92
T 948.27



ПТ 73 KM 3730.00
H 948.89
T 948.75



ПТ 74 KM 3740.00
H 949.92
T 949.69



ПТ Н96 KM 3742.12
H 950.18
T 949.95



ПТ 75 KM 3750.00
H 951.15
T 950.72



ОБЛАСТ НА ИЗВЕЖДАТЕЛСТВОТО ПРОЕКТИРАНЕ ПЪЛНА ПРОЕКТИРНА ПРАВОМОЩНОСТ Регистрационен № 13080 ИНЖ. ИРАСИМКА ИВАНОВИЧ ГЕОРГИЕВ	
ПРОЕКТАНТ: ИНЖ. КР. ГЕОРГИЕВ	РЪКОВОДИТЕЛ ЕКИП: ИНЖ. И. СТОЯНОВ
УПРАВИТЕЛ: ИНЖ. И. БУРДА	


ВЪЗЛОЖИТЕЛ:
ИЗПЪЛНИТЕЛ:



ОБЩИНА РУДОЗЕМ
"ИЛИЯ БУРДА" ЕООД София
ПРОЕКТИРАНЕ НА ПЪТИЩА И СЪОРЪЖЕНИЯ

РАБОТЕН
ПРОЕКТ
МАЩАБ:
1:500

ПОДПИС:	ИМЕ:	ПОДПИС:	ИМЕ:	ПОДПИС:	ИМЕ:
	ИНЖ. ИРАСИМКА ГЕОРГИЕВ		ИНЖ. ИРАСИМКА ГЕОРГИЕВ		ИНЖ. ИРАСИМКА ГЕОРГИЕВ
ЧАСТ:	ПЪТНА	ЧАСТ:	ПЪТНА	ЧАСТ:	ПЪТНА
РЕКОНСТРУКЦИЯ НА ПЪТ SML3218 Л1-86, СРЕДНОГОРЦИ - РУДОЗЕМ - БОЕВО КМ 0+000 - КМ 3+951.38 ПЪТНА НАПРЕЧНИ ПРОФИЛИ КМ 3+530 - КМ 3+750					
07/2018					02-04-17



	КАМАРА НА ИНВЕСТИЦИИТЕ И ИНВЕСТИЦИОННО ПРОЕКТИРАНЕ
	ОБЩА ПРОЕКТАНСКА ПРАВОМОЩНОСТ
Регистрационен № 13080 ИМ: КРАСИМИР КРАСИМИРОВ ГЕОРГИЕВ	ТСТ Имя на проекта на удостоверение на ПИП
ПРОЕКТАНТ: БАНКА СЪО ИМ: К. ГЕОРГИЕВ	СЪСТАВИТЕЛ ИМ: К. ГЕОРГИЕВ

ПРОЕКТАНТ: / ИНЖ. КР. ГЕОРГИЕВ /
РЪКОВОДИТЕЛ ЕКИП: / ИНЖ. В. СТОЯНОВ /
УПРАВИТЕЛ: / ИНЖ. И. БУРДА /

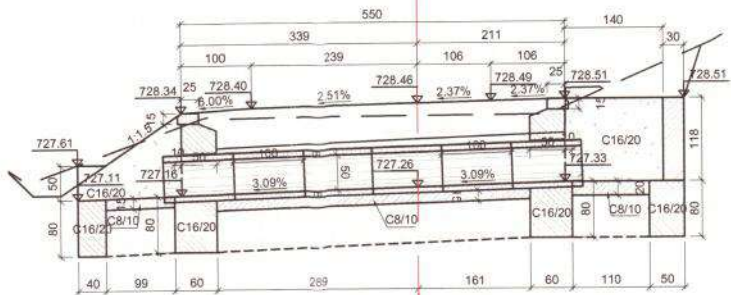
ВЪЗЛОЖИТЕЛ:
ИЗПЪЛНИТЕЛ:

"ИЛИЯ БУРДА" ЕООД София
ПРОЕКТИРАНЕ НА ПЪТИЩА И СЪОРЪЖЕНИЯ

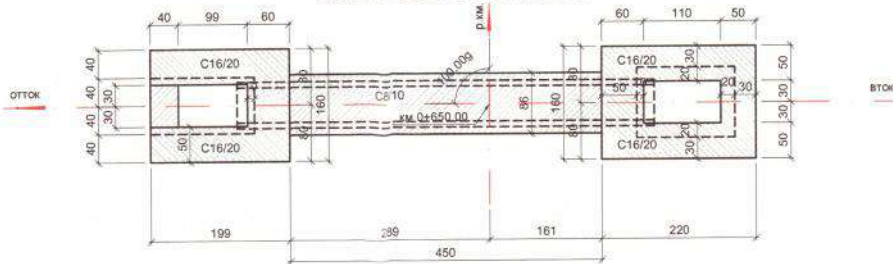
РАБОТА
ПРОЕКТ
МАЩАБ
1:500

ПОДПИСИ:	ПОДПИС:	ПОДПИС:	ПОДПИС:	ПОДПИС:							
	ИМЕ:	ИМЕНА И ФАМИЛИЯ:	ИМЕНА И ФАМИЛИЯ:	ИМЕНА И ФАМИЛИЯ:	ИМЕНА И ФАМИЛИЯ:						
	ЧАСТ:	ПЪТНА	ОБД	ПЪТНИЦА	ПЪТНИЦА						
РЕКОНСТРУКЦИЯ НА ПЪТ SML3218 М-86, СРЕДНОГОРЦИ - РУДОЗЕМ / БОЕВО КМ 0+000 - КМ 3+951.38 ПЪТНА											07/2018
НАПРЕЧНИ ПРОФИЛИ КМ 3+760 - КМ 3+951.38											02-04-18

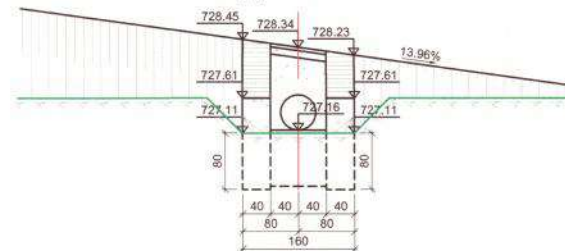
НАДЛЪЖЕН РАЗРЕЗ М1:75



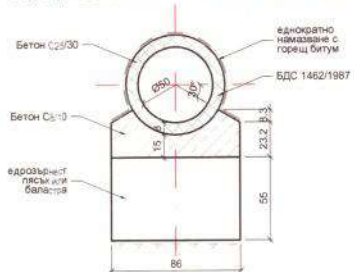
ПЛАН ОСНОВИ М1:75



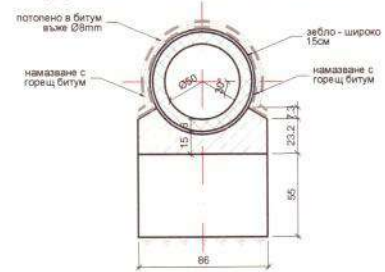
ИЗГЛЕД ОТТОК М1:75



НАПРЕЧЕН РАЗРЕЗ М1:35



ДЕТАЙЛ НА ФУГА М1:35



2018年12月15日

CHAPTER 1

A. G. A. H. VAN DER KUIJL & J. H. SCHREUDER (1992)

ИНЖ. КРАСИМИР

КРАСИМИРОВ ГЕОРГИЕВ

ПРОЕКТАНТ: **Полюс**

/ ИНЖ. КР. ЕОРГИЕВ /

РЪКОВОДИТЕЛ ЕКИПА

UPDATES

ВЪЗЛОЖИТЕЛ:

ОБЩИНА РУДОЗЕМ

"ИЛИЯ БУРДА" ЕООД София
ПРОЕКТИРАНЕ НА ПЪТИЩА И СЪОРЪЖЕНИЯ

РАБОТЕН
ПРОЕКТ

MAIIAE

1:75, 25

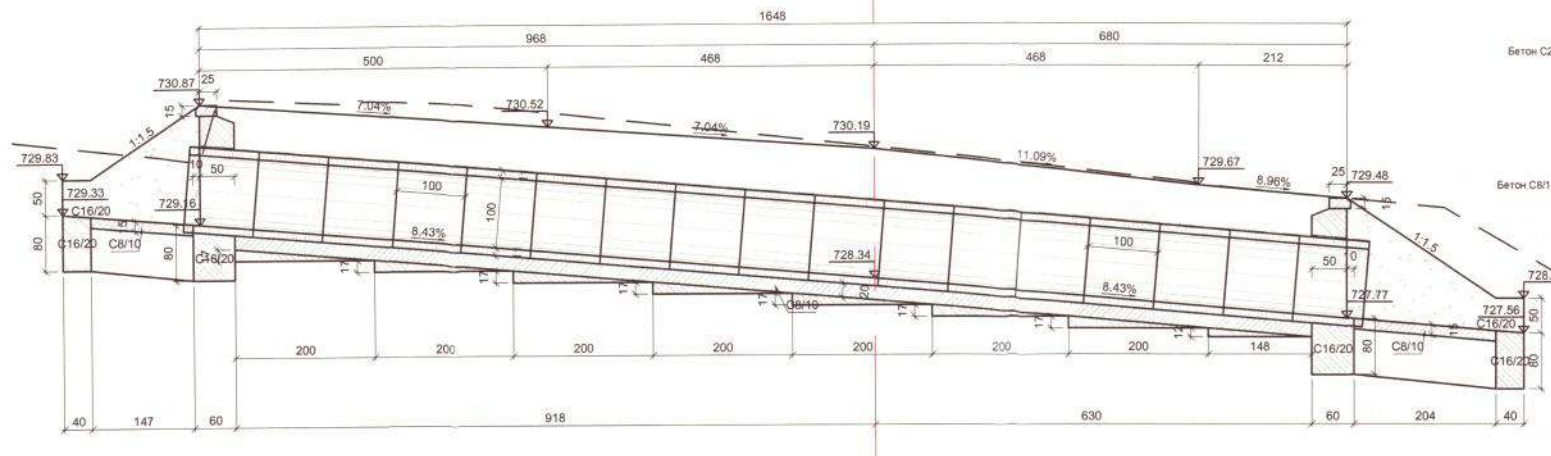
РЕКОНСТРУКЦИЯ НА ПЪТ SML328/II-86, СРЕДНОГОРЦИ - РУДОЗЕМ / БОЕВО	подпис:	<i>[Signature]</i>	<i>[Signature]</i>	<i>[Signature]</i>	<i>[Signature]</i>				
	ИМЕ:	ИВАН ИЛИЯНОВ	МИХАИЛ КЕТОРИЧЕВ	СЛАВЕЦКА	МИХАИЛ КЕТОРИЧЕВ	ИВАН МИЛИНИНЕ			
	НАСЗ:	БООЗВА	ПЪТНА	ОБО	ПОПУСО	ПЪЗ			
	обект:								07/2018
	участък:	РЕКОНСТРУКЦИЯ НА ПЪТ SML328/II-86, СРЕДНОГОРЦИ - РУДОЗЕМ / БОЕВО KM 0+000 - KM 3+951.38							
	част:	ПЪТНА							ЧЕРТЕЖ №
подобект:								-	
съдържание:	ТРЪБЕН ВОДОСТОК Ø50 ПРИ KM 0+650							02-05-01	

07/2018

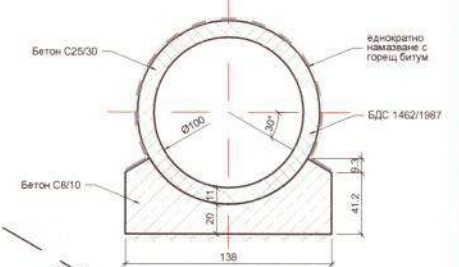
ЧЕРТЕЖ №

02-05-01


НАДЛЪЖЕН РАЗРЕЗ M1:75



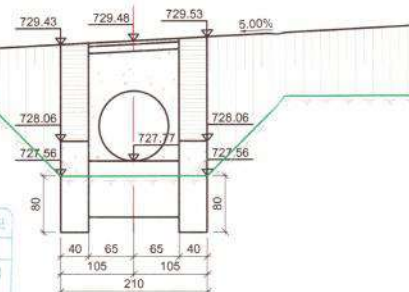
НАПРЕЧЕН РАЗРЕЗ M1:35



ПЛАН ОСНОВИ M1:75



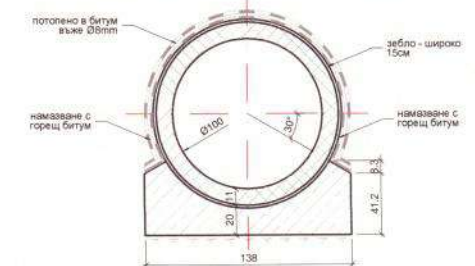
ИЗГЛЕД ОТТОК M1:75



ИЗГЛЕД ВТОК M1:75



ДЕТАЙЛ НА ФУГА M1:35



<p>ОБЩИНА РУДОЗЕМ</p> <p>ДИРЕКЦИЯ</p> <p>УСТРОЙСТВО НА</p> <p>ТЕРИТОРИЯТА</p>	<p>РЕГИСТРАЦИОНЕН № 13080</p> <p>ИНЖ. КРАСИМИР</p> <p>КРАСИМИРОВ ГЕОРГИЕВ</p>
<p>ПРОЕКТАНТ: Полупис</p> <p>ИНЖ. КРАСИМИР</p> <p>КРАСИМИРОВ ГЕОРГИЕВ</p>	<p>РЪКОВОДИТЕЛ НА ПРОЕКТА</p> <p>ИНЖ. И. БУРДА</p>
<p>УПРАВИТЕЛ: ИНЖ. И. БУРДА</p>	<p>ИЗПЪЛНИТЕЛ:</p>

ВЪЗЛОЖИТЕЛ:

ОБЩИНА РУДОЗЕМ

ИЗПЪЛНИТЕЛ:

"ИЛИЯ БУРДА" ЕООД София

ПРОЕКТИРАНЕ НА ПЪТИЩА И СЪОРЪЖЕНИЯ

РАБОТЕН


ПРОЕКТ

МАЩАБ

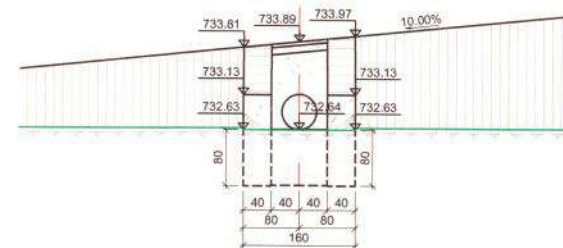
1:75, 25

ПОДПИС:	ПОДПИС:	ПОДПИС:	ПОДПИС:	ПОДПИС:
ИМЕ:	ИМЕ:	ИМЕ:	ИМЕ:	ИМЕ:
ПОДПИС:	ПОДПИС:	ПОДПИС:	ПОДПИС:	ПОДПИС:
ПОДПИС:	ПОДПИС:	ПОДПИС:	ПОДПИС:	ПОДПИС:
РЕКОНСТРУКЦИЯ НА ПЪТ SML3218 Л-86, СРЕДНОГОРЦИ - РУДОЗЕМ / БОЕВО				
КМ 0+000 - КМ 3+951.38				
ПЪТНА				
ТРЪБЕН ВОДОСТОК Ø100 ПРИ КМ 0+662.73				
ОБЕКТ:	УЧАСТИК:	ЧАСТ:	ПОДОБЕКТ:	СЪДЪРЖАНИЕ:
07/2018	02-05-02			

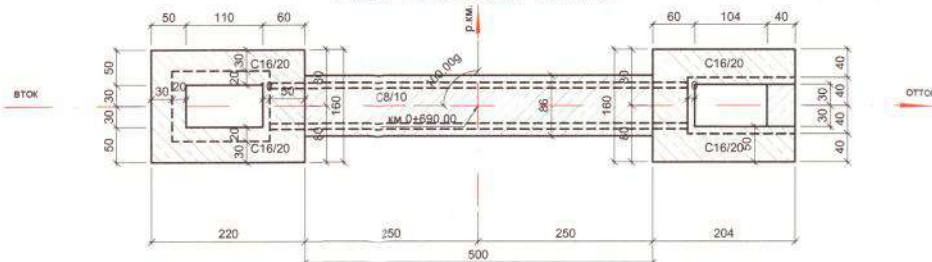
НАДЛЪЖЕН РАЗРЕЗ М1:75



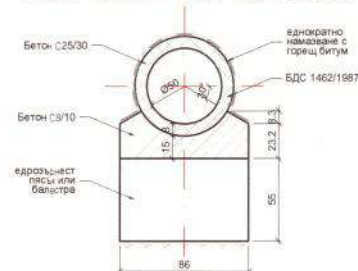
ИЗГЛЕД ОТТОК М1:75



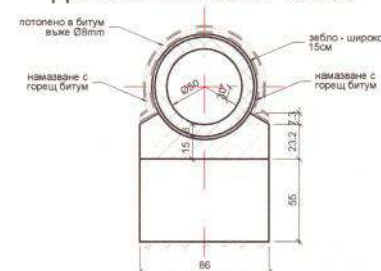
ПЛАН ОСНОВИ М1:75



НАПРЕЧЕН РАЗРЕЗ М1:35



ДЕТАЙЛ НА ФУГА М1:35



ОБЩИНА РУДОЗЕМ
ДИРЕКЦИЯ
УСТРОЙСТВО НА
ТЕРИТОРИЯТА

ПРОЕКТАНТ: /ИНЖ. К. ГЕОРГИЕВ/
РЪКОВОДИТЕЛ НА ПРОЕКТА: /ИНЖ. И. СТОЯНОВ/

УПРАВИТЕЛ: /ИНЖ. И. БУРДА/

ВЪЗЛОЖИТЕЛ:
ИЗПЪЛНИТЕЛ:



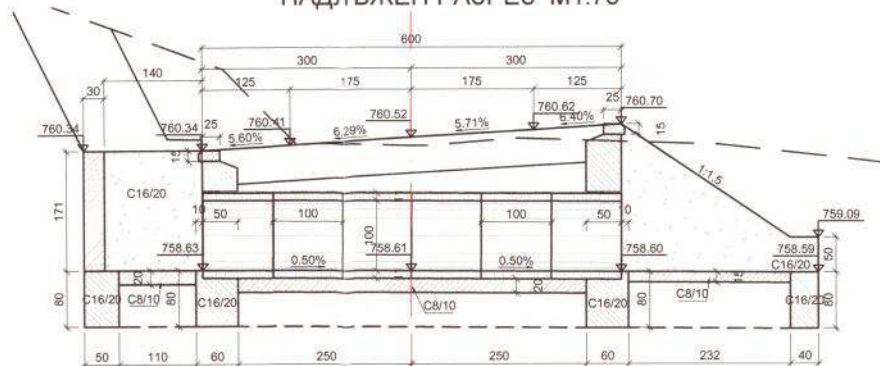
"ИЛИЯ БУРДА" ЕООД СОФИЯ
ПРОЕКТИРАНЕ НА ПЪТИЩА И СЪОРЪЖЕНИЯ

РАБОТЕН
ПРОЕКТ
МАЩАБ:
1:75, 25

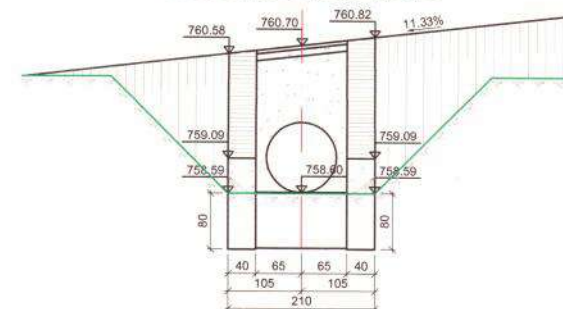
ПОДПИС	ИМЕ	ПОДПИС	ИМЕ	ПОДПИС	ИМЕ	ПОДПИС	ИМЕ
	ИНЖ. И. ДИМИТРОВ		ИНЖ. И. БУРДА		ИНЖ. К. ГЕОРГИЕВ		ИНЖ. П. МИХАИЛОВ
ЧАСТ	ПОДБИРА	ПЪТНА	ОБД	ПЪТНОС	ПЕД		
РЕКОНСТРУКЦИЯ НА ПЪТ SML3218 /И-86, СРЕДНОГОРЦИ - РУДОЗЕМ/ - БОЕВО							
КМ 0+000 - КМ 3+951.38							
ПЪТНА							
ТРЪБЕН ВОДОСТОК Ø50 ПРИ КМ 0+690							

07/2018
ЧЕРТЕЖ №
02-05-03

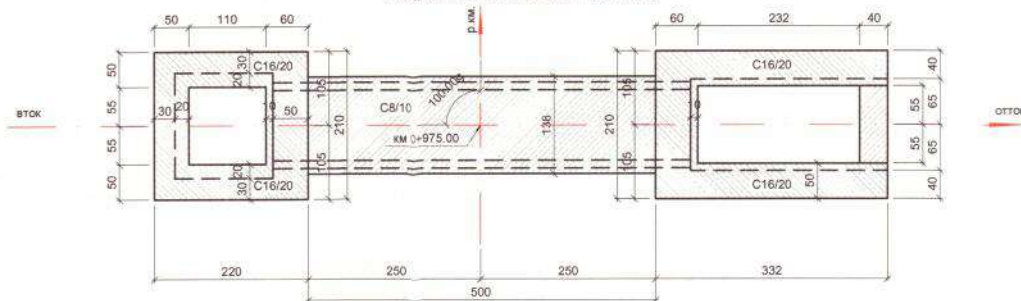
НАДЛЪЖЕН РАЗРЕЗ М1:75



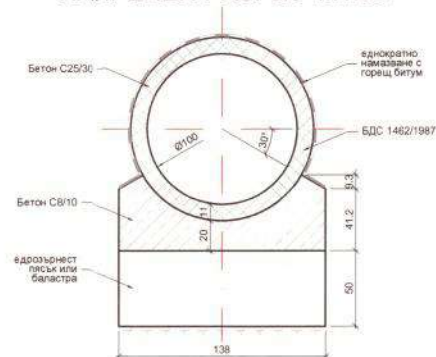
ИЗГЛЕД ОТТОК М1:75



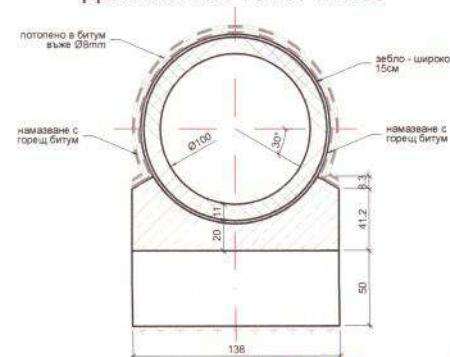
ПЛАН ОСНОВИ М1:75



НАПРЕЧЕН РАЗРЕЗ М1:35



ДЕТАЙЛ НА ФУГА М1:35



ОБЩИНА РУДОЗЕМ
ДИРЕКЦИЯ
УСТРОЙСТВО НА
ТЕРИТОРИЯТА

ПРОЕКТАНТ: /ИНЖ. К. ГЕОРГИЕВ/
РЪКОВОДИТЕЛ ЕНИ: /ИНЖ. И. СТОЯНОВ/
УПРАВИТЕЛ: /ИНЖ. И. БУРДА/

ВЪЗЛОЖИТЕЛ:
ИЗПЪЛНИТЕЛ:

ОБЩИНА РУДОЗЕМ
"ИЛИЯ БУРДА" ЕООД София
ПРОЕКТИРАНЕ НА ПЪТИЩА И СЪОРЪЖЕНИЯ

РАБОТЕН
ПРОЕКТ
МАЩАБ
1:75, 25

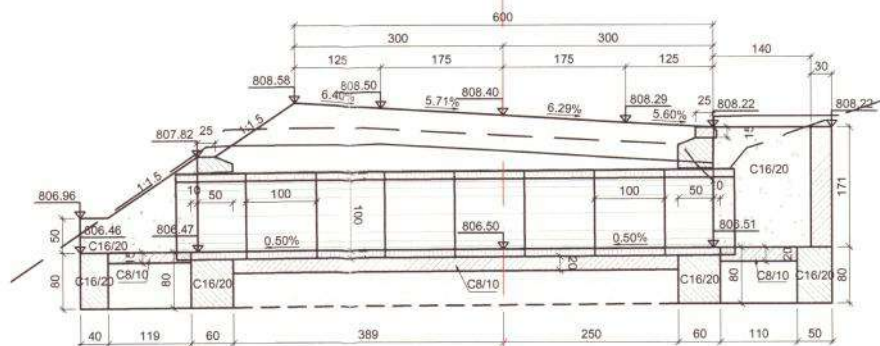
ОБЪКТ:
УЧАСТИК:
ЧАСТ:
ПОДЪОБЪКТ:
СЪДЪРЖАНИЕ:

РЕКОНСТРУКЦИЯ НА ПЪТ SML3218 Л-86, СРЕДНОГОРЦИ - РУДОЗЕМ/ - БОЕВО
КМ 0+000 - КМ 3+951.38
ПЪТНА

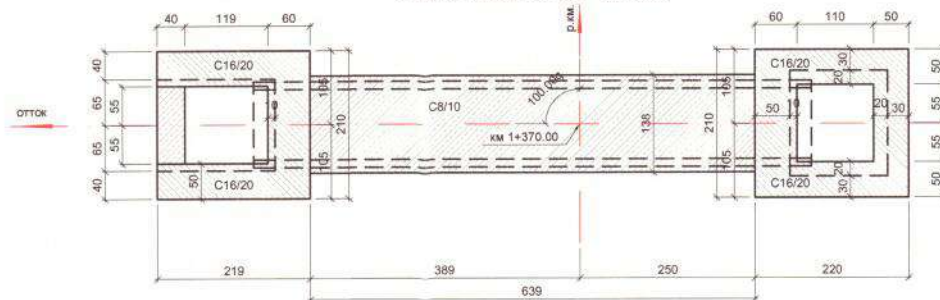
ТРЪБЕН ВОДОСТОК Ø100 ПРИ КМ 0+975

07/2018
ЧЕРТЕЖ №
02-05-04

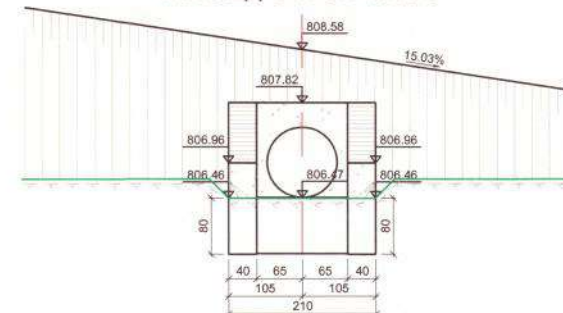
НАДЛЪЖЕН РАЗРЕЗ М1:75



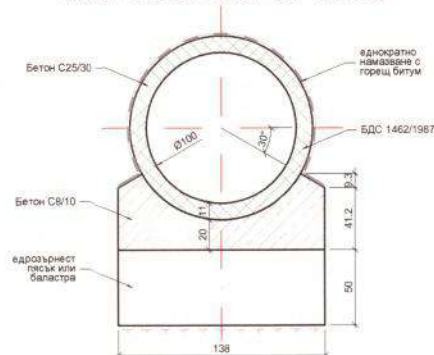
ПЛАН ОСНОВИ М1:75



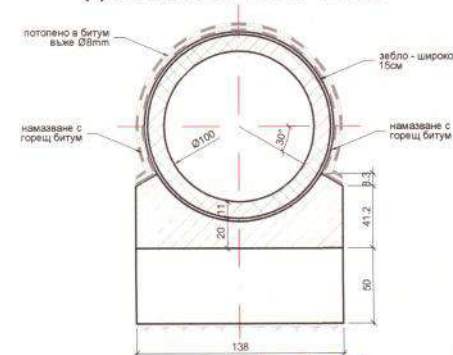
ИЗГЛЕД ОТТОК М1:75



НАПРЕЧЕН РАЗРЕЗ М1:35



ДЕТАЙЛ НА ФУГА М1:35



<p>ПРОЕКТАНТ: /ИНЖ. К. ГЕОРГИЕВ/</p> <p>РЪКОВОДИТЕЛ НА ПРОЕКТА: /ИНЖ. И. СТОЯНОВ/</p>	<p>УПРАВИТЕЛ: /ИНЖ. И. БУРДА/</p>
---	-----------------------------------

ВЪЗЛОЖИТЕЛ:
ИЗПЪЛНИТЕЛ:



"ИЛИЯ БУРДА" ЕООД София
ПРОЕКТИРАНЕ НА ПЪТИЩА И СЪОРЪЖЕНИЯ

РАБОТЕН
ПРОЕКТ
МАЩАБ:
1:75, 25

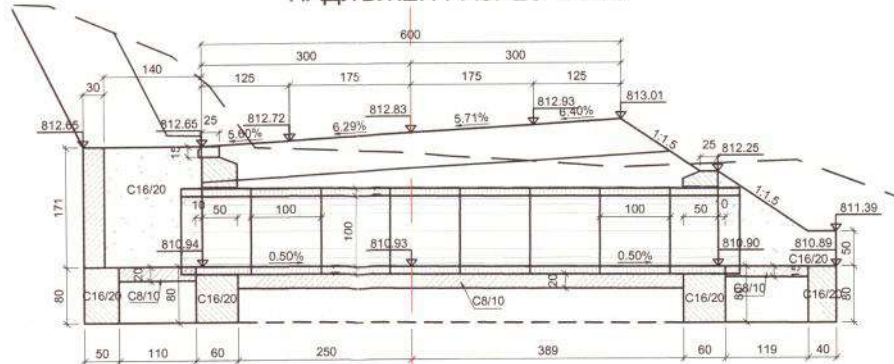
ПОДПИС:	ПОДПИС:	ПОДПИС:	ПОДПИС:	ПОДПИС:
ИМЕ:	ИМЕ:	ИМЕ:	ИМЕ:	ИМЕ:
ЧЕСТ:	ЧЕСТ:	ЧЕСТ:	ЧЕСТ:	ЧЕСТ:
ПОДПИС:	ПОДПИС:	ПОДПИС:	ПОДПИС:	ПОДПИС:

РЕКОНСТРУКЦИЯ НА ПЪТ SML3218 Л1-86, СРЕДНОГОРЦИ - РУДОЗЕМ/ - БОЕВО
КМ 0+000 - КМ 3+951.38
ПЪТНА

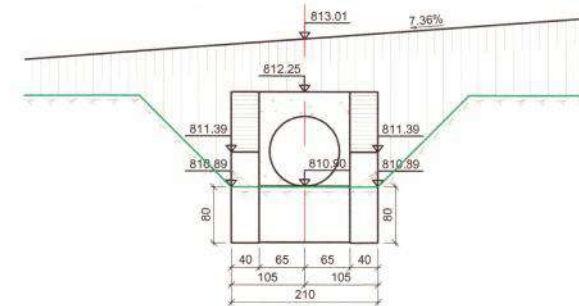
ТРЪБЕН ВОДОСТОК Ø100 ПРИ КМ 1+370

07/2018
ЧЕРТЕЖ №
02-05-05

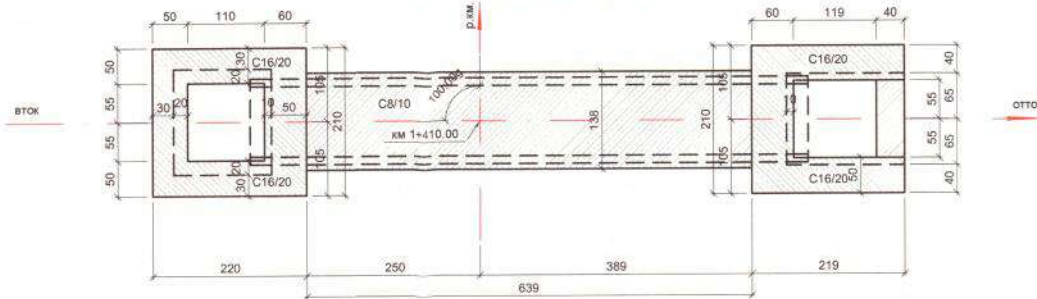
НАДЛЪЖЕН РАЗРЕЗ М1:75



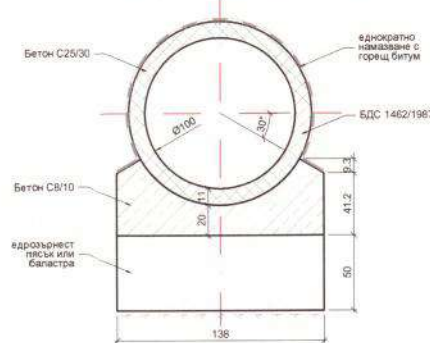
ИЗГЛЕД ОТТОК М1:75



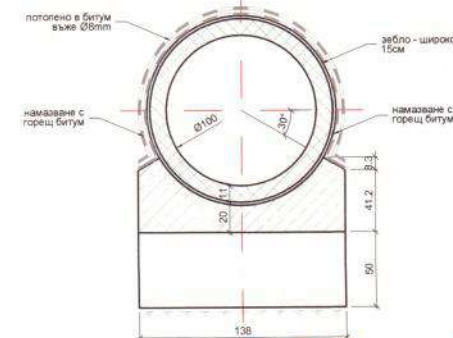
ПЛАН ОСНОВИ М1:75



НАПРЕЧЕН РАЗРЕЗ М1:35



ДЕТАЙЛ НА ФУГА М1:35



КАРТА НА ПРОЕКТИТЕ И ИНВЕСТИЦИОННОТО СЪСТОЯНИЕ
ПЪЛНА ПРОЕКТИРНА ДОКУМЕНТАЦИЯ
Регистрационен № 13030
ИНЖ. КРАСИМИР
КРАСИМИРОВ ГЕОРГИЕВ

ПРОЕКТАНТ: Подпис
/ИНЖ. КРАСИМИР ГЕОРГИЕВ/
РЪКОВОДИТЕЛ ЕКИП:
/ИНЖ. И. СТОЯНОВ/

УПРАВИТЕЛ: /ИНЖ. И. БУРДА/

ВЪЗЛОЖИТЕЛ:
ИЗПЪЛНИТЕЛ:



ОБЩИНА РУДОЗЕМ
"ИЛИЯ БУРДА" ЕООД София
ПРОЕКТИРАНЕ НА ПЪТИЩА И СЪОРУЖЕНИЯ

РАБОТЕН
ПРОЕКТ
МАЩАБ
1:75, 25

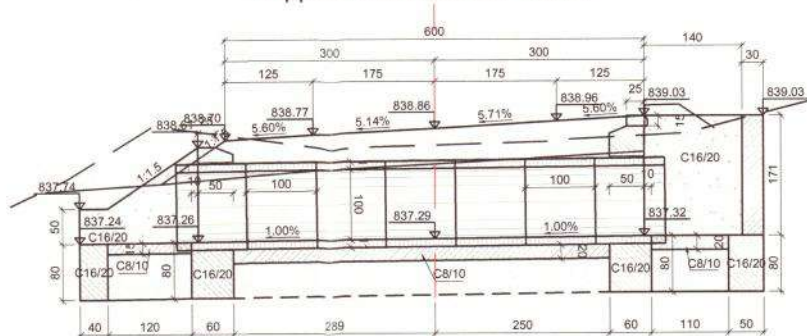
обект:
участък:
част:
подобект:
съдържание:

РЕКОНСТРУКЦИЯ НА ПЪТ SML3218 Л/86, СРЕДНОГОРЦИ - РУДОЗЕМ/ - БОЕВО
КМ 0+000 - КМ 3+951.38
ПЪТНА

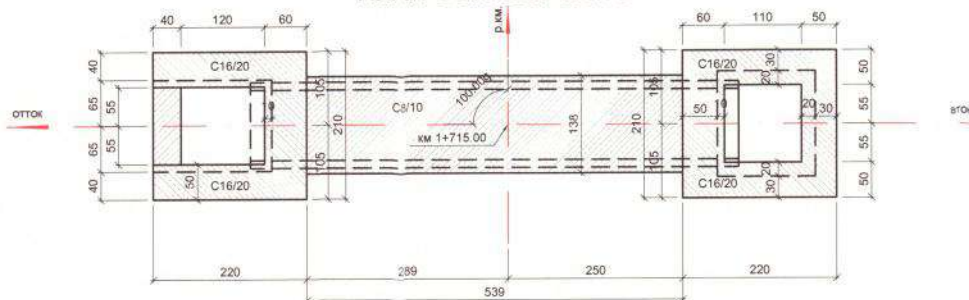
ТРЪБЕН ВОДОСТОК Ø100 ПРИ КМ 1+410

07/2018
ЧЕРТЕЖ №
02-05-06

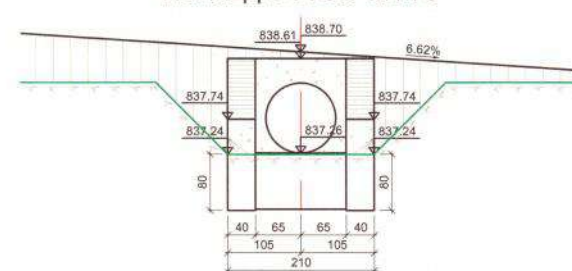
НАДЛЪЖЕН РАЗРЕЗ M1:75



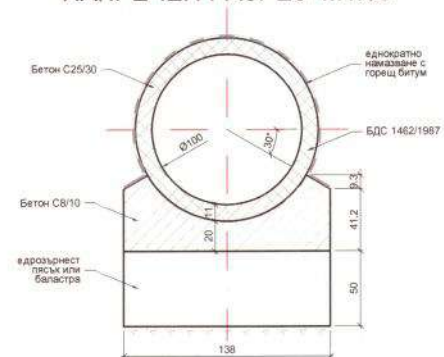
ПЛАН ОСНОВИ M1:75



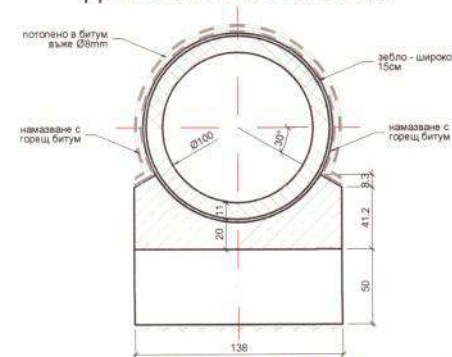
ИЗГЛЕД ОТТОК M1:75



НАПРЕЧЕН РАЗРЕЗ M1:35



ДЕТАЙЛ НА ФУГА M1:35



КАМАРА НА ИНЖЕНЕРИТЕ В ИНВЕСТИЦИОННО ПРОЕКТИРАНЕ
ПЪЛНА ПРОЕКТИРСКА ТРАНСПАРЕНТНОСТ
Регистрационен № 13080
ИНИЦИАЛНИ
КРАСИМИРОС ГЕОРГИЕВ

ПРОЕКТАНТ: *Красимир Георгиев*
/ИНЖ. К. ГЕОРГИЕВ/
РЪКОВОДИТЕЛ НА ПРОЕКТА: *Илия Бурда*
/ИНЖ. И. БУРДА/

УПРАВИТЕЛ: *Илия Бурда*
/ИНЖ. И. БУРДА/

ВЪЗЛОЖИТЕЛ:
ИЗПЪЛНИТЕЛ:



ОБЩИНА РУДОЗЕМ
"ИЛИЯ БУРДА" ЕООД СОФИЯ
ПРОЕКТИРАНЕ НА ПЪТИЩА И СЪОРЪЖЕНИЯ

РАБОТЕН
ПРОЕКТ
МАЩАБ:
1:75, 25

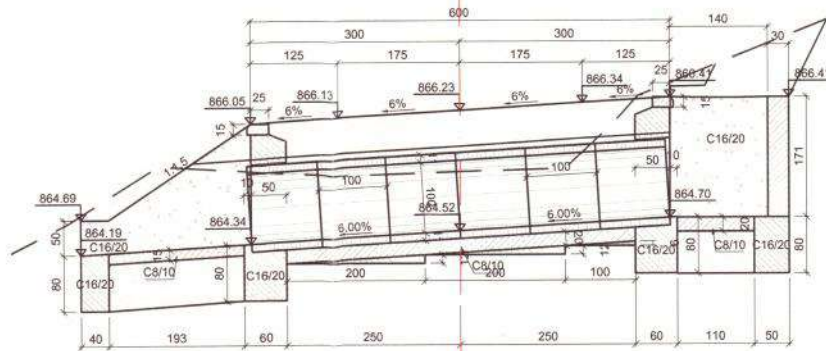
РЕДАКЦИОНЕН	ПОДПИС	ИМЕ	ИНИЦИАЛНИ	ПОДПИС	ИМЕ	ИНИЦИАЛНИ	ПОДПИС	ИМЕ	ИНИЦИАЛНИ
		ИНИЦИАЛНИ	ПОДПИС	ИМЕ	ИНИЦИАЛНИ	ПОДПИС	ИМЕ	ИНИЦИАЛНИ	ПОДПИС
		ИНИЦИАЛНИ	ПОДПИС	ИМЕ	ИНИЦИАЛНИ	ПОДПИС	ИМЕ	ИНИЦИАЛНИ	ПОДПИС
		ИНИЦИАЛНИ	ПОДПИС	ИМЕ	ИНИЦИАЛНИ	ПОДПИС	ИМЕ	ИНИЦИАЛНИ	ПОДПИС
		ИНИЦИАЛНИ	ПОДПИС	ИМЕ	ИНИЦИАЛНИ	ПОДПИС	ИМЕ	ИНИЦИАЛНИ	ПОДПИС
		ИНИЦИАЛНИ	ПОДПИС	ИМЕ	ИНИЦИАЛНИ	ПОДПИС	ИМЕ	ИНИЦИАЛНИ	ПОДПИС
		ИНИЦИАЛНИ	ПОДПИС	ИМЕ	ИНИЦИАЛНИ	ПОДПИС	ИМЕ	ИНИЦИАЛНИ	ПОДПИС
		ИНИЦИАЛНИ	ПОДПИС	ИМЕ	ИНИЦИАЛНИ	ПОДПИС	ИМЕ	ИНИЦИАЛНИ	ПОДПИС
		ИНИЦИАЛНИ	ПОДПИС	ИМЕ	ИНИЦИАЛНИ	ПОДПИС	ИМЕ	ИНИЦИАЛНИ	ПОДПИС
		ИНИЦИАЛНИ	ПОДПИС	ИМЕ	ИНИЦИАЛНИ	ПОДПИС	ИМЕ	ИНИЦИАЛНИ	ПОДПИС

РЕКОНСТРУКЦИЯ НА ПЪТ SML3218 LI-86, СРЕДНОГОРЦИ - РУДОЗЕМ/ - БОЕВО
КМ 0+000 - КМ 3+951.38
ПЪТНА

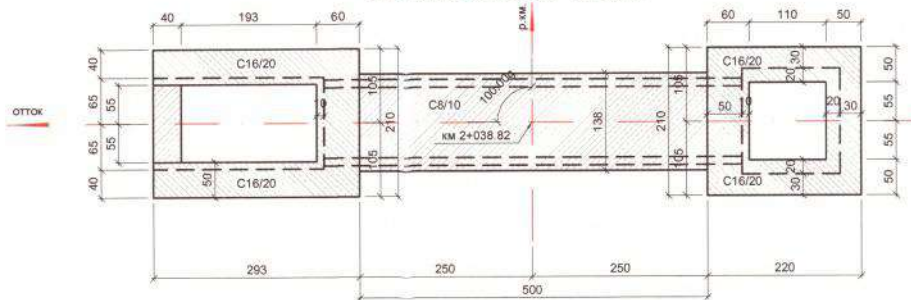
ТРЪБЕН ВОДОСТОК Ø100 ПРИ КМ 1+715

07/2018
ЧЕРТЕЖ №
02-05-07

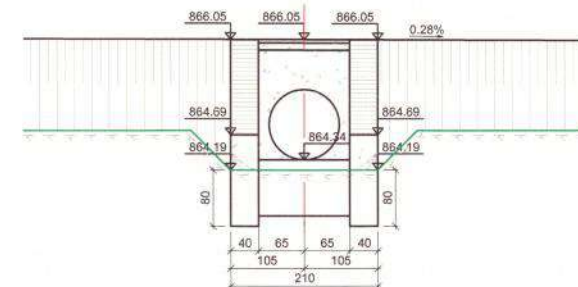
НАДЛЪЖЕН РАЗРЕЗ M1:75



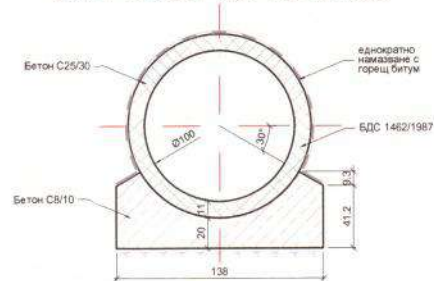
ПЛАН ОСНОВИ M1:75



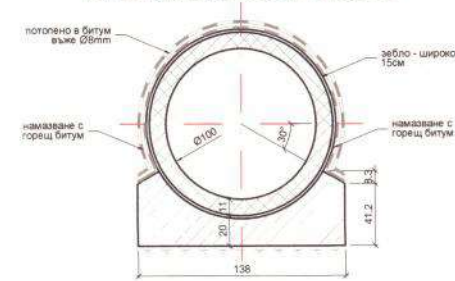
ИЗГЛЕД ОТТОК M1:75



НАПРЕЧЕН РАЗРЕЗ M1:35



ДЕТАЙЛ НА ФУГА M1:35



КАМАРА НА ИНЖЕНЕРИТЕ В АРХИТЕКТУРНО-СТРОИТЕЛНАТА ПРОФЕСИЯ
ПЪЛНА ПРОЕКТИРНА ОТВЕТСТВЕНОСТ
Регистрационен №: 130380
ИНЖ. ИЛИЯ БУРДА
КРАСИМИРОВ ГЕОРГИЙ

ПРОЕКТАНТ: Подпис: /ИНЖ. КР. ГЕОРГИЕВ/
РЪКОВОДИТЕЛ ЕКИП: /ИНЖ. И. СТОЯНОВ/
УПРАВИТЕЛ: /ИНЖ. И. БУРДА/

ВЪЗЛОЖИТЕЛ:
ИЗПЪЛНИТЕЛ:



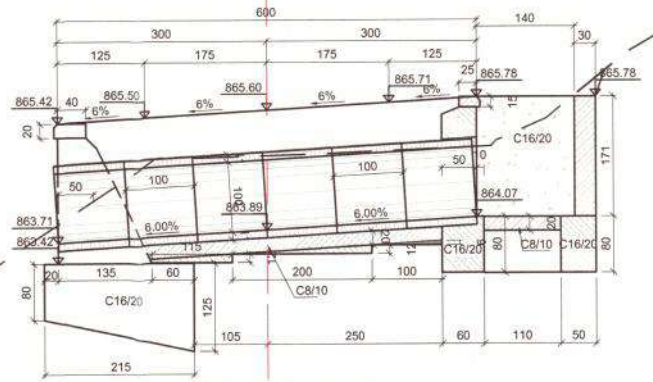
"ИЛИЯ БУРДА" ЕООД София
ПРОЕКТИРАНЕ НА ПЪТИЩА И СЪОРЪЖЕНИЯ

РАБОТЕН
ПРОЕКТ
МАЩАБ:
1:75, 25

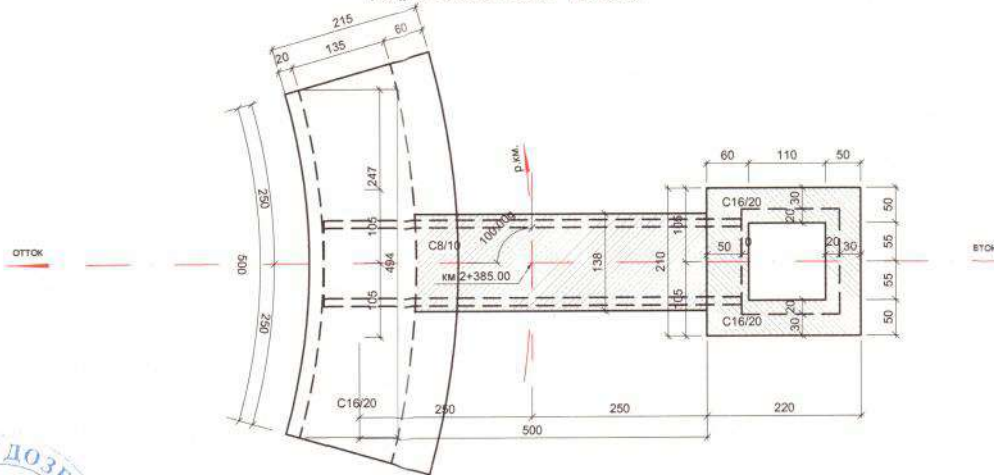
ПОДПИС:	ПОДПИС:	ПОДПИС:	ПОДПИС:	ПОДПИС:	ПОДПИС:
ИМЕ:	ИМЕ:	ИМЕ:	ИМЕ:	ИМЕ:	ИМЕ:
ПОДПИС:	ПОДПИС:	ПОДПИС:	ПОДПИС:	ПОДПИС:	ПОДПИС:
НАСТ:	НАСТ:	НАСТ:	НАСТ:	НАСТ:	НАСТ:
РЕКОНСТРУКЦИЯ НА ПЪТ SML3218 Л1-86, СРЕДНОГОРЦИ - РУДОЗЕМ/ - БОЕВО					
КМ 0+000 - КМ 3+961.38					
ПЪТНА					
ТЪРБЕН ВОДОСТОК Ø100 ПРИ КМ 2+038.82					

07/2018
ЧЕРТЕЖ №:
02-05-08

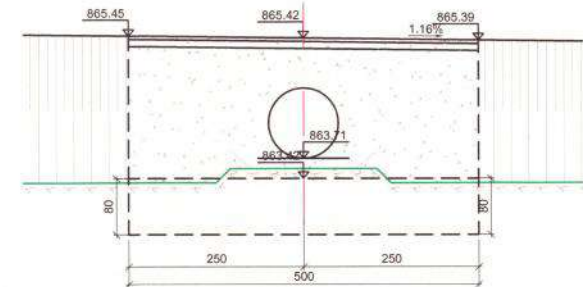
НАДЛЪЖЕН РАЗРЕЗ М1:75



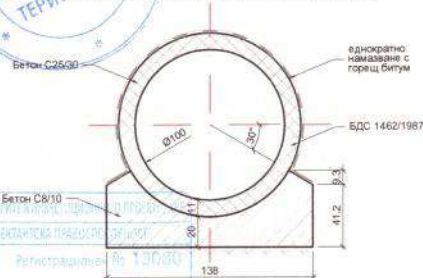
ПЛАН ОСНОВИ М1:75



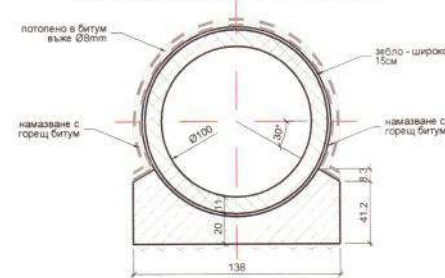
ИЗГЛЕД ОТТОК М1:75



НАПРЕЧЕН РАЗРЕЗ М1:35



ДЕТАЙЛ НА ФУГА М1:35



ПРОЕКТАНТ: /ИНЖ. КРАСИМИР КРАСИМИРОВ/
 РЪКОВОДИТЕЛ НА ПРОЕКТА: /ИНЖ. И. БУРДА/
 УПРАВИТЕЛ: /ИНЖ. И. БУРДА/

ВЪЗЛОЖИТЕЛ: ОБЩИНА РУДОЗЕМ
 ИЗПЪЛНИТЕЛ: "ИЛИЯ БУРДА" ЕООД София
 ПРОЕКТИРАНЕ НА ПЪТИЩА И СЪОРЪЖЕНИЯ

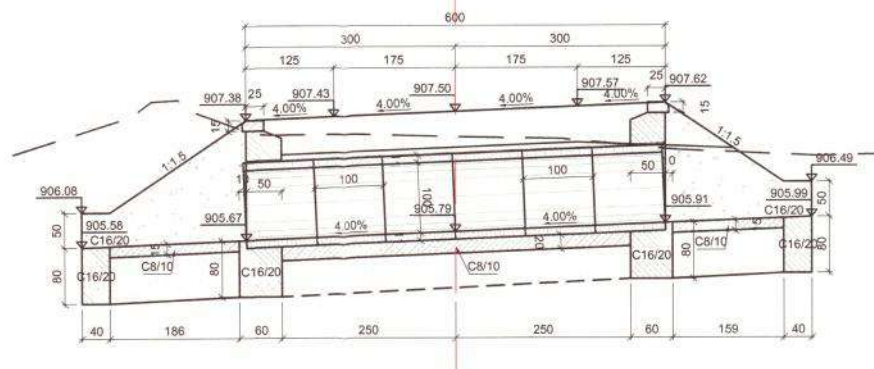
РАБОТЕН ПРОЕКТ
 МАЩАБ: 1:75, 25

ПОДПИС:	ИМЕНЕ:	ПОДПИС:	ИМЕНЕ:	ПОДПИС:	ИМЕНЕ:
ИЛИЯ БУРДА	ИЛИЯ БУРДА	ИЛИЯ БУРДА	ИЛИЯ БУРДА	ИЛИЯ БУРДА	ИЛИЯ БУРДА
РАБОТНО	УЧАСТЪК:	РАБОТНО	УЧАСТЪК:	РАБОТНО	УЧАСТЪК:
ЧАСТ:	ЧАСТ:	ЧАСТ:	ЧАСТ:	ЧАСТ:	ЧАСТ:
СЪДЪРЖАНИЕ:	СЪДЪРЖАНИЕ:	СЪДЪРЖАНИЕ:	СЪДЪРЖАНИЕ:	СЪДЪРЖАНИЕ:	СЪДЪРЖАНИЕ:

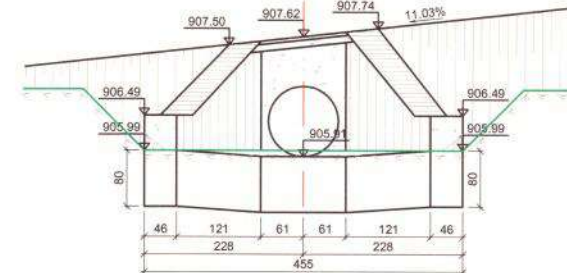
РЕКОНСТРУКЦИЯ НА ПЪТ SML3218 ЛИ-86, СРЕДНОГОРЦИ - РУДОЗЕМ/ - БОЕВО
 КМ 0+000 - КМ 3+951.38
 ПЪТНА
 ТРЪБЕН ВОДОСТОК Ø100 ПРИ КМ 2+385

07/2018
 ЧЕРТЕЖ №
 02-05-10

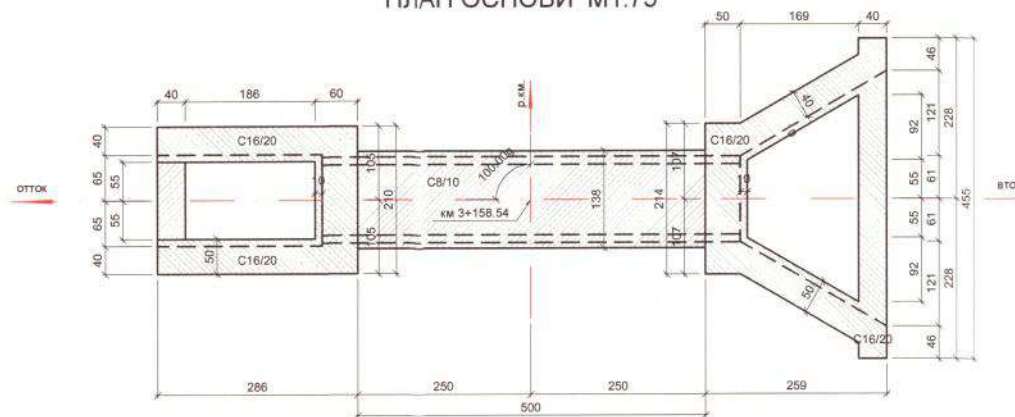
НАДЛЪЖЕН РАЗРЕЗ М1:75



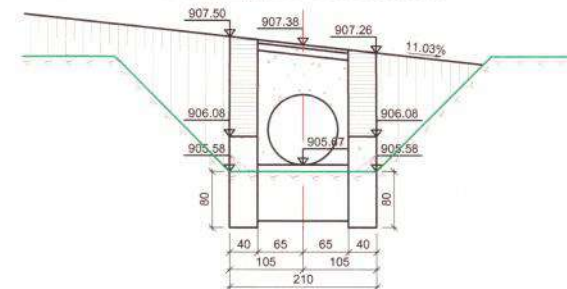
ИЗГЛЕД ВТОК М1:75



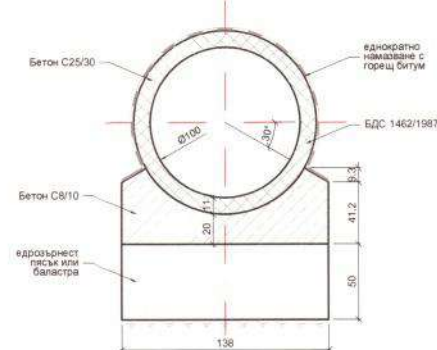
ПЛАН ОСНОВИ М1:75



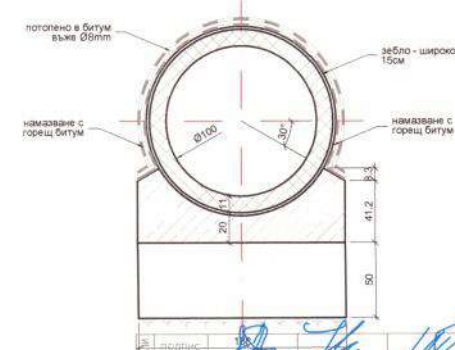
ИЗГЛЕД ОТТОК М1:75



НАПРЕЧЕН РАЗРЕЗ М1:35



ДЕТАЙЛ НА ФУГА М1:35



<p>ПРОЕКТАНТ: /ИНЖ. К. ТЕОФИМОВ/</p> <p>РЪКОВОДИТЕЛ НА ПРОЕКТА: /ИНЖ. И. БУРДА/</p>		<p>ВЪЗЛОЖИТЕЛ: ОБЩИНА РУДОЗЕМ</p> <p>ИЗПЪЛНИТЕЛ: "ИЛИЯ БУРДА" ЕООД София</p>		<p>РАБОТЕН ПРОЕКТ</p> <p>МАЩАБ: 1:75, 25</p>		<p>ОБЪКТ: РЕКОНСТРУКЦИЯ НА ПЪТ SML3218 Л/86, СРЕДНОГОРЦИ - РУДОЗЕМ/ - БОЕВО</p> <p>УЧАСТЪК: КМ 0+000 - КМ 3+951.38</p> <p>ЧАСТ: ПЪТНА</p> <p>ПОДЪЕМ: ПЪТНА</p> <p>СЪДЪРЖАНИЕ:</p>		<p>07/2018</p> <p>ЧЕРТЕЖ №</p> <p>02-05-14</p>
---	--	--	--	--	--	---	--	--

Бетон C25/30

Бетон C8/10

еднократно
намазване с
горещ битум

БДС 1462/1967

еднородност
песък или
баласт

1100

20

30°

138

9.3

41.2

50

попало в битум вальс Ø8mm

затяжка - шириной 15см

намазане с горещ битум

Ø100

30°

20

41.2

50

138



ПРОЕКТАНТ:	ПОДПИСКА:	ИМЕНЕ:	ИНТЕРДИПЛОМНИК:	ГЕОГРАФИЧЕН РЕГИОН:	РАЙОН:	КЪРТОРИЧЕН ИЛИ ПЛАНИРОВАН:
ЧАСТ:	ПОДСЕЛ:	ПЪТНА:	ОБД.	РЕГУЛОС.	ОБЗ.	

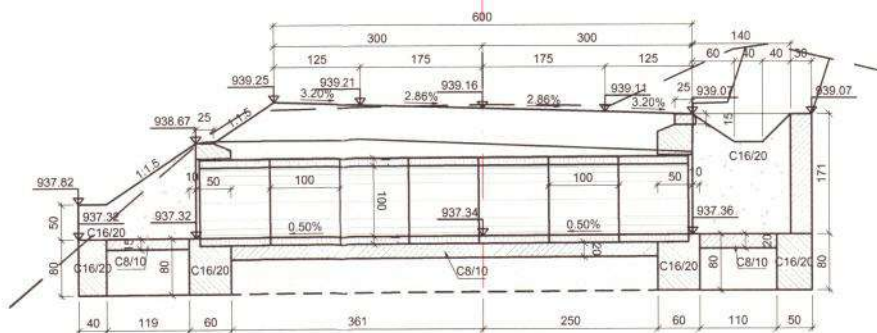
РЕКОНСТРУКЦИЯ НА ПЪТ SML3218 /II-86, СРЕДНОГОРСКИ - РУДОЗЕМ/- БОЕВО
KM 0+000 - KM 3+951.38
 ПЪТНА

обект:
 участък:
 част:
 подобект:
 съдържание:

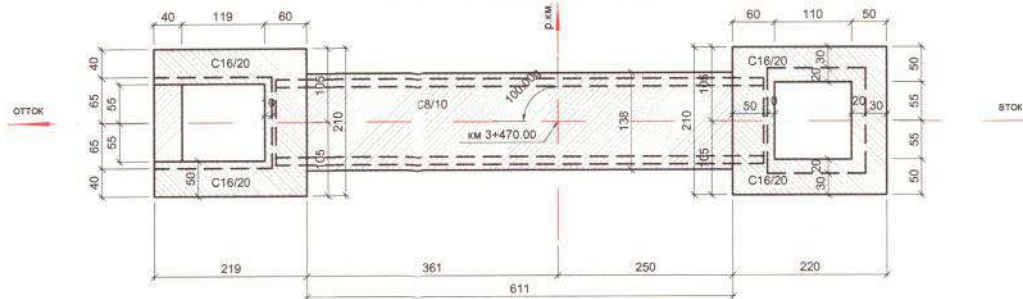
ТРЪБЕН ВОДОСТОК Ø100 ПРИ KM 3+282.32

07/2018
 ЧЕРТЕЖ №
 02-05-15

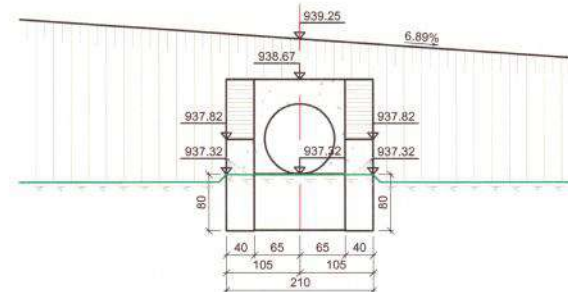
НАДЛЪЖЕН РАЗРЕЗ М1:75



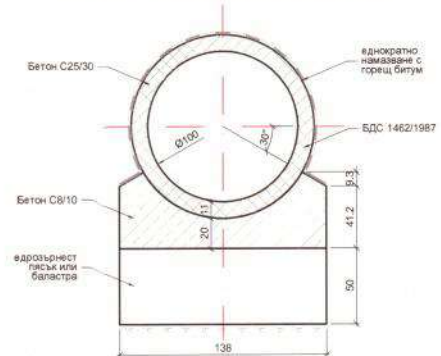
ПЛАН ОСНОВИ М1:75



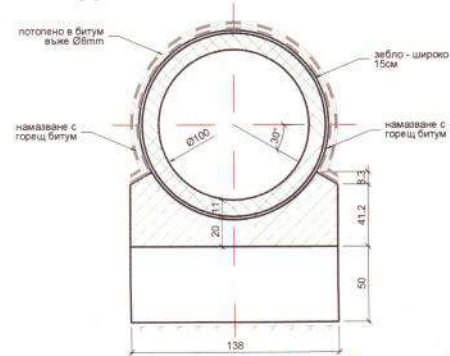
ИЗГЛЕД ОТТОК М1:75



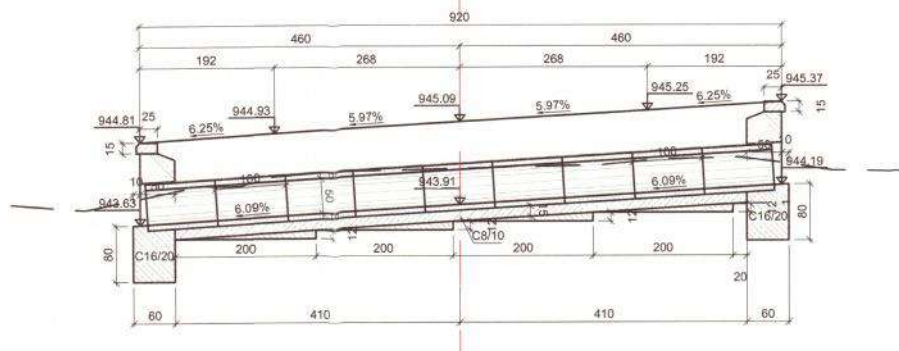
НАПРЕЧЕН РАЗРЕЗ М1:35



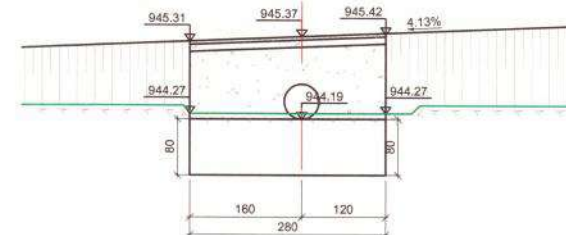
ДЕТАЙЛ НА ФУГА М1:35

[illegible]

НАДЛЪЖЕН РАЗРЕЗ М1:75



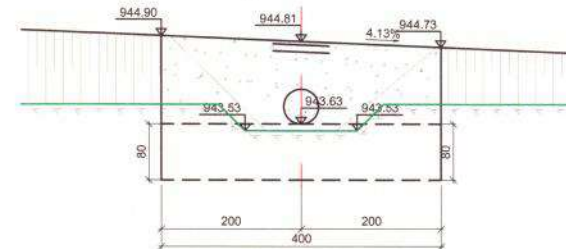
ИЗГЛЕД ВТОК М1:75



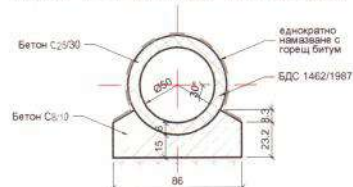
ПЛАН ОСНОВИ М1:75



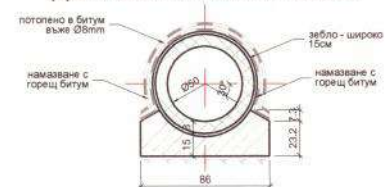
ИЗГЛЕД ОТТОК М1:75



НАПРЕЧЕН РАЗРЕЗ М1:35



ДЕТАЙЛ НА ФУГА М1:35



КМ 3+678	КАНАЛ НА ДИФУЗИОННО-ИНВЕСТИЦИОННО ПРОЕКТИРАНЕ
ТСТС	ТАЛНА ПРОЕКТАНСКА ПЛАНОВОСТАНОВКА
Част на проект за изготвяне на ПП	Регистрационен № 13080
	ИНЖ. КРАСИМИР КРАСИМИРОВ ГЕОРГИЕВ

ПРОЕКТАНТ: /ИНЖ. КРАСИМИР КРАСИМИРОВ ГЕОРГИЕВ/
 РЪКОВОДИТЕЛ НА ПРОЕКТА: /ИНЖ. И. БУРДА/
 УПРАВИТЕЛ: /ИНЖ. И. БУРДА/

ВЪЗЛОЖИТЕЛ: ОБЩИНА РУДОЗЕМ
 ИЗПЪЛНИТЕЛ: "ИЛИЯ БУРДА" ЕООД София
 ПРОЕКТИРАНЕ НА ПЪТИЩА И СЪОРЪЖЕНИЯ

РАБОТЕН ПРОЕКТ
 МАЩАБ: 1:75, 25

ПОДПИС	ИМЕ	ПОДПИС	ИМЕ	ПОДПИС	ИМЕ
	ИНЖ. И. БУРДА		ИНЖ. КРАСИМИР КРАСИМИРОВ ГЕОРГИЕВ		ИНЖ. И. БУРДА
ЧАСТ	ПОДСТАВКА	ЧАСТ	ПОДСТАВКА	ЧАСТ	ПОДСТАВКА
ОБД	ПЪТНО	ОБД	ПЪТНО	ОБД	ПЪТНО
РЕБ	РЕБ	РЕБ	РЕБ	РЕБ	РЕБ
РЕКОНСТРУКЦИЯ НА ПЪТ SML3218 Л/86, СРЕДНОГОРЦИ - РУДОЗЕМ/ - БОЕВО					
КМ 0+000 - КМ 3+951.38					
ПЪТНА					
ТРЪБЕН ВОДОСТОК Ø50 ПРИ КМ 3+678					
07/2018	ЧЕРТЕЖ №	02-05-17			

Technical drawing of a bridge deck cross-section showing three support structures. The drawing includes dimensions: 300 (width of the top slab), 270 (height of the top slab), 400 (height of the support structure), 1330 (width of the deck edge), 2000 (width of the deck between supports), and 105 (width of the support structure). Labels include 'стълбче 2x100/40' (column 2x100/40), 'шини' (rails), and 'епоксиден циментов разтвор' (epoxy cement solution). The text 'огъва се на място' (bends on site) is also present.

ОПОРНА ПЛОЧА
300.10.300

огъва се на място

⑤ $\frac{28N10}{1650}$

УЧАСТИЛА	ПОДПИС	ИМЕ	НАЧ.	МОДЕЛЪТ	ПЪТНА	СБД	ВЪПУСК	ПСЗ			
	[Подпис]	ИЛИЯН ДИМИТРОВ К.К. ГЕОРГИЕВ									
	[Подпис]	АЛЕКСАНДР ПЕТРОВ К.Г. ГЕОРГИЕВ									
	[Подпис]	ИЛИЯН ДИМИТРОВ К.К. ГЕОРГИЕВ									
обект:	РЕКОНСТРУКЦИЯ НА ПЪТ SML3218 Л-86, СРЕДНОГОРСКИ - РУДОЗЕМ / БОЕВО									07/2018	
участък:	KM 0+000 - KM 3+951.38										
част:	ПЪТНА									ЧЕРТЕЖ №	
под обект:											
създаване:	НАДЗИЖДАНЕ СЪЩЕСТВУВАЩА ПОДПОРНА СТЕНА ОТ KM 0+514 ДО KM 0+534									02-05-18	

02-05-18

The drawing illustrates the construction details for the connection between a road shoulder and the main road surface. It includes two cross-sectional views showing the placement of reflective signs (K2) and the required dimensions for the shoulder and the connection area.

Left Section:

- Shoulder width: 1000 mm
- Shoulder height: 150 mm
- Distance from edge of pavement to sign: 12000 mm
- Sign type: K2
- Slope: 4°

Right Section:

- Shoulder width: 1000 mm
- Shoulder height: 150 mm
- Distance from edge of pavement to sign: 12000 mm
- Sign type: K2
- Slope: 4°

Details:

- Глава за късо зануляване М 1:10:** A detailed view of the connection point showing the reinforcement and the placement of the sign.
- Закотвяне на стълбче М 1:10:** A detailed view of the sign post foundation showing the reinforcement and the placement of the sign.

Technical drawing of a bridge deck cross-section. The drawing shows a concrete deck with a width of 1330 mm at the edges. The central section has a width of 2000 mm. The deck is supported by two 2x100/40 steel beams. The distance between the beams is 300 mm. The height of the deck is 270 mm. The deck is made of concrete (цементов разтвор) and is covered with a layer of epoxy (епоксиден). The drawing also shows the reinforcement bars (шпили) and the concrete cover (опъга се на място).

2

140

150

2

эпосиден цим. разтвор

ниво тротоар

150

100.009

150

150

80

болт M16

50

110

80

250

300

300.10.300

2000

РАЗМЕРИТЕ СА В ММ
БОЛТОВЕ М16 БДС1230-72
ШАЙБИ М16 БДС260-73
ГАЙКА ШЕСТОЪГЪЛНА
М16 БДС1260-71

дюбели
2x2N14 /м -606р.

ОПОРНА ПЛОЧА
300.10.300

ОГЪВА СЕ НА МЯСТО

③ $\frac{5N12}{270} \text{ /m} -765p.$

④ $\frac{5N10}{150} / M$ -765p.



⑤ $\frac{28N10}{1650}$

РЪКОВОДИТЕЛ БКИ

ИЗПЪЛНИТЕЛ:

"ИЛИЯ БУРДА" ЕООД София
ПРОЕКТИРАНЕ НА ПЪТИЩА И СЪОРЪЖЕНИЯ

МАЦАБ

ПОДПИС:						
ИМЕ:	ИВАН К. ГЕОРГИЕВ	ИВАН К. ГЕОРГИЕВ	ИВАН К. ГЕОРГИЕВ			
НАСТ:	ОДЕЖДА	ПЪТНА	ОБО	ПЛУСОВ	ПЕЗ	
ОБЕКТ:	РЕКОНСТРУКЦИЯ НА ПЪТ SML3218 L1-86, СРЕДНОГОРЦИ - РУДОЗЕМ/ - БОЕВО					07/2018
УЧАСТЪК:	KM 0+000 - KM 3+951.38					
ЧАСТ:	ПЪТНА					ЧЕРТЕЖ №
ПОД ОБЕКТ:	-					
СЪВЪЗНОЖЕНИЕ:	НАДЗИЖДАНЕ СЪЩЕСТВУВАЩА ПОДПОРНА СТЕНА ОТ KM 0+514 ДО KM 0+534					02-05-18

02-05-18

ИЗГЛЕД М 1:200

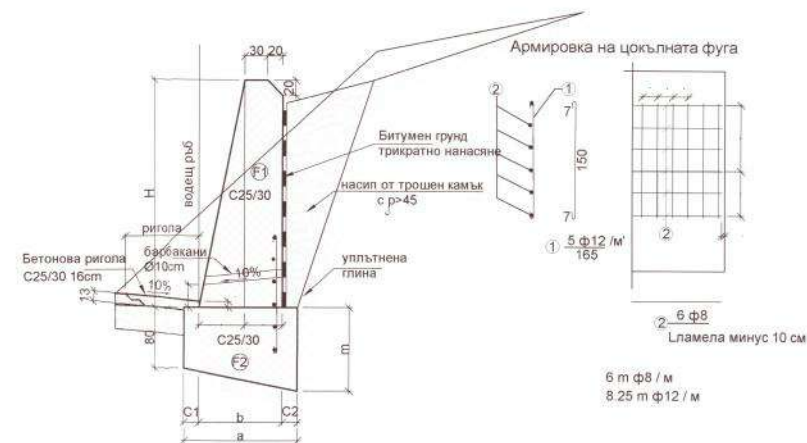
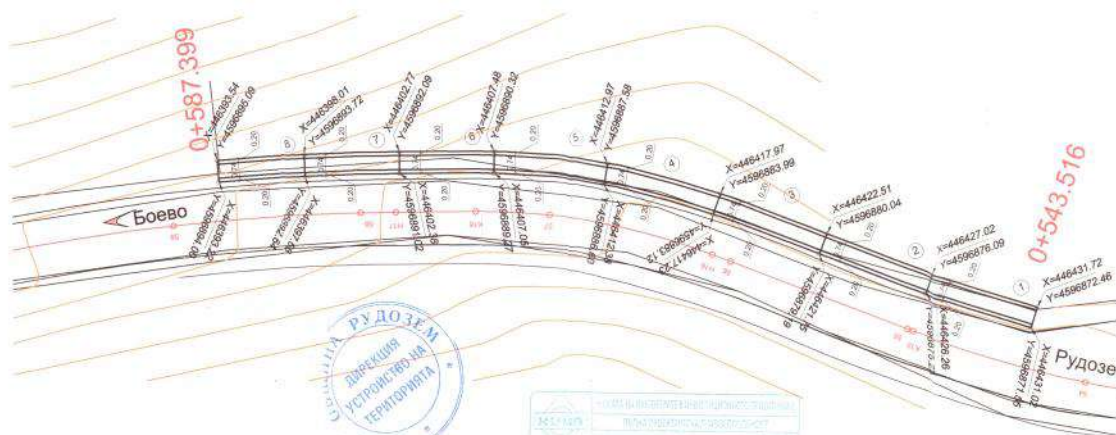


ТАБЛИЦА С РАЗМЕРИТЕ

Ламела №	Дължина (м)	Н (м)	b ₁ (см)	b ₂ (см)	b (см)	c ₁ (см)	c ₂ (см)	a (см)	m (см)	F ₁	F ₂
1	6.00	1.20	24	50	74	20	20	114	105	0.64	1.05
2	6.00	1.20	24	50	74	20	20	114	105	0.64	1.05
3	6.00	1.20	24	50	74	20	20	114	105	0.64	1.05
4	6.00	1.20	24	50	74	20	20	114	105	0.64	1.05
5	6.00	1.20	24	50	74	20	20	114	105	0.64	1.05
4	5.00	1.20	24	50	74	20	20	114	105	0.64	1.05
5	5.00	1.20	24	50	74	20	20	114	105	0.64	1.05
6	4.65	1.20	24	50	74	20	20	114	105	0.64	1.05



ПРОЕКТ: ИНЖ. И. ТЕОФИЛОВ

РИСОВАТЕЛ: ИНЖ. И. ТЕОФИЛОВ

УПРАВИТЕЛ: ИНЖ. И. БУРДА

ОБЩИНА РУДОЗЕМ

"ИЛИЯ БУРДА" ЕООД София

РАБОТЕН ПРОЕКТ

РЕКОНСТРУКЦИЯ НА ПЪТ SM3218 Л-06, СРЕДНОГОРЦИ - РУДОЗЕМ - БОЕВО

07/2018

УКРЕПИТЕЛНА СТЕНА ОТ КМ 0+543.52 ДО КМ 0+567.40

02-09-19